

Regionalplan Region Westmittelfranken (8)

19. Änderung

Ausschnitt aus Tekturkarte 3: Begründungskarte Kapitel B V (neu) 3.1.1.3

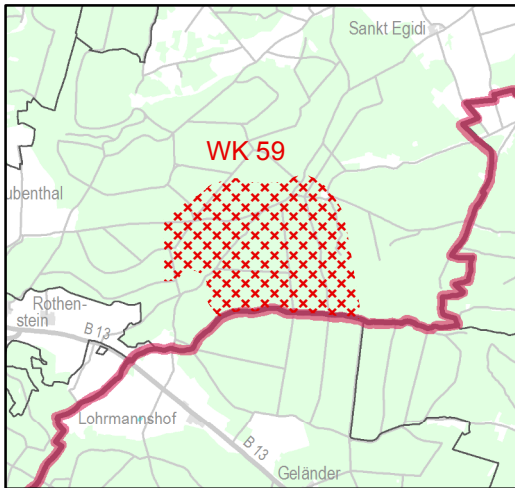
zu Karte 2 "Siedlung und Versorgung"

Energieversorgung (Windkraft)

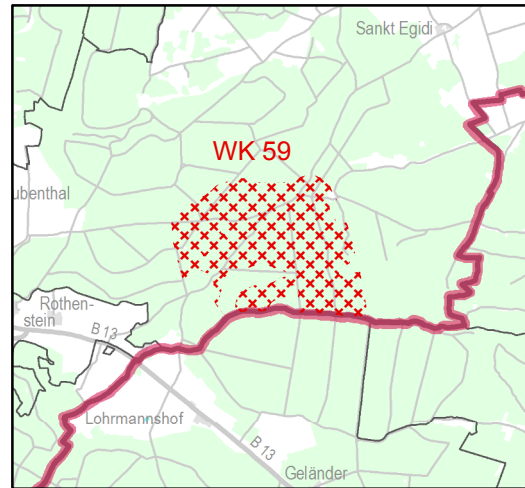
Beschluss vom 11.09.2014

Gebietsvorschlag WK 59

Stadt/Gemeinde: Raitenbuch (Lkr. Weißenburg-Gunzenhausen)




rechtsverbindlicher Stand im Regionalplan






Begründungskarte zum
rechtsverbindlichen Regionalplan

Legende

 **WK 59** Vorbehaltsgebiet für Windkraftanlagen

Verwaltungsgrenzen

-  Grenzen der Gemeinden
-  Grenze des Regierungsbezirkes
-  Regionsgrenze

Maßstab 1:100 000

Bearbeiter: Regionsbeauftragter für die Region Westmittelfranken bei der Regierung von Mittelfranken

Kartographie: Regierung von Mittelfranken

Kartengrundlage:

Nutzung der Geobasisdaten der Bayerischen Vermessungsverwaltung

Geobasisdaten: ©Bayerische Vermessungsverwaltung