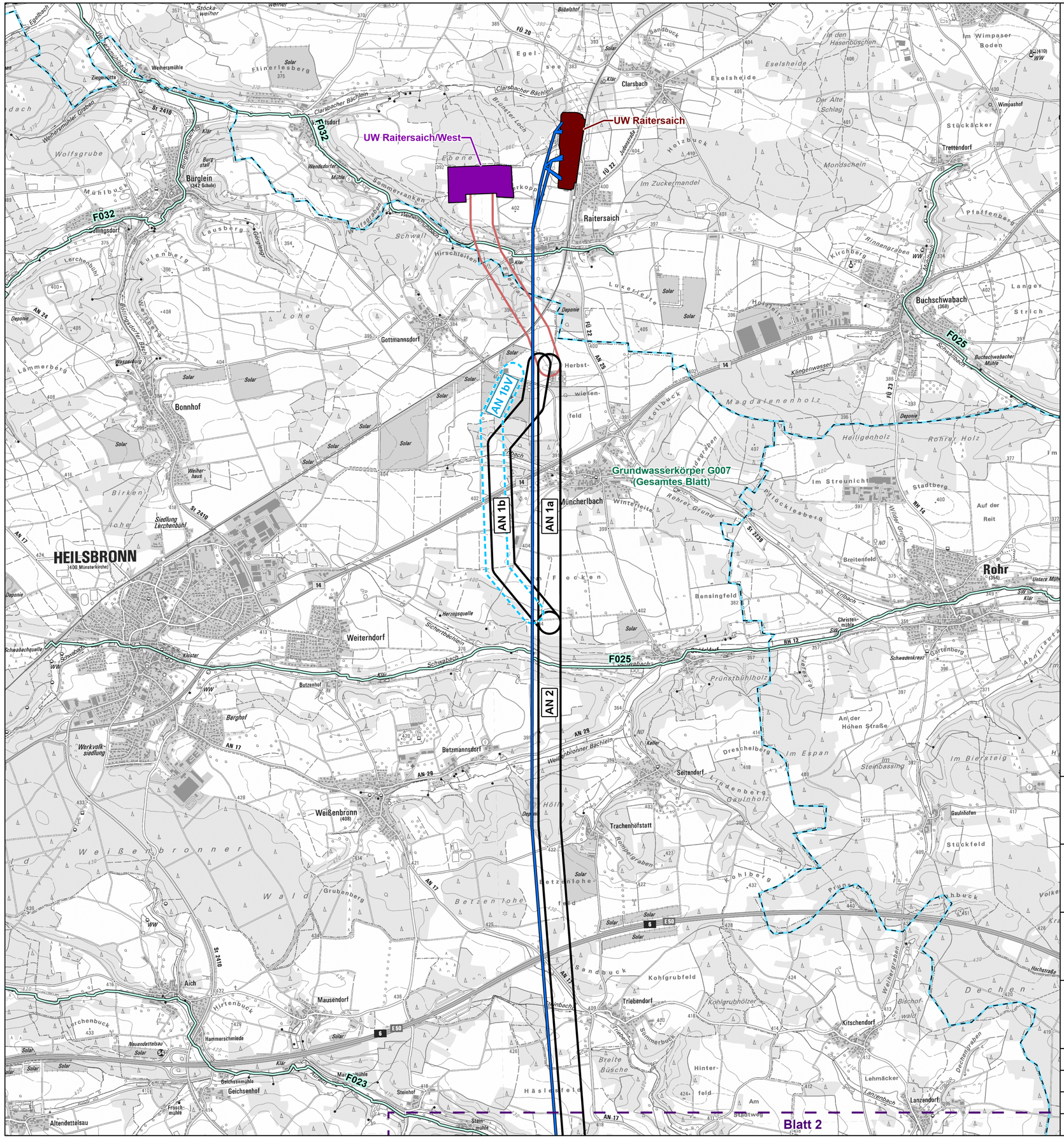

Planung und Abgrenzungen

- Bestandsleitung
- Trassenkorridorsegmente (TKS; grau = entfallen)
- Verschwenkungsbereiche der Bestandsleitung
- Leitungseinführung in das UW Raitersaich/West
- Umspannwerke (Bestand)[1]
- Umspannwerke (Planung)
- Blattschnitte

Untersuchungsgegenstände[2]

- Oberflächenwasserkörper (Linienhaft)
- Oberflächenwasserkörper (Flächenhaft)
- Grundwasserkörper

Verwaltung[3]

- Bezirks- und Landkreisgrenze
- Landkreisgrenze

0 0,5 1 2 Kilometer

N

Datenquellen:
[1]LDBV (2023, https://geodaten.bayern.de/opengeodata/OpenDataDetail.html?pn=atkis_basis_dlm; CC BY 4.0, https://creativecommons.org/licenses/by/4.0/deed.de)
[2]© WasserBLicK/BfG und Zuständige Behörden der Länder, 2024
[3]© GeoBasis-DE / BKG (2024)

Kartenhintergrund:
LDBV (2025, https://geodatenonline.bayern.de/geodatenonline/seiten/wms_tk25; CC BY 4.0, https://creativecommons.org/licenses/by/4.0/deed.de)

Referenzsystem: ETRS 1989 UTM Zone 32N, Projektion: Transverse Mercator, Datum: ETRS 1989
Höhensystem: DHHN2016

Vorhaben:	**P487** **Netzverstärkung zwischen Raitersaich/West - Ingolstadt - Sittling**
Vorhabensträger:	**TenneT TSO GmbH** Bernecker Straße 70 95448 Bayreuth
Erstellt durch:	**TNL Energie GmbH** Raiffeisenstraße 7 35410 Hungen
Unterlage:	**Überschlägige Umweltprüfung** U.5: Bestandsplan Schutzgut Wasser

Blattgröße:	A2	Gezeichnet:	Schmitt, A.
Maßstab:	1:25.000	Bearbeitet:	Stetter, T.
Blatt-Nr.:	1	Geprüft:	Huber, A.-M.
Stand:	Juni 2025	Status:	Bericht

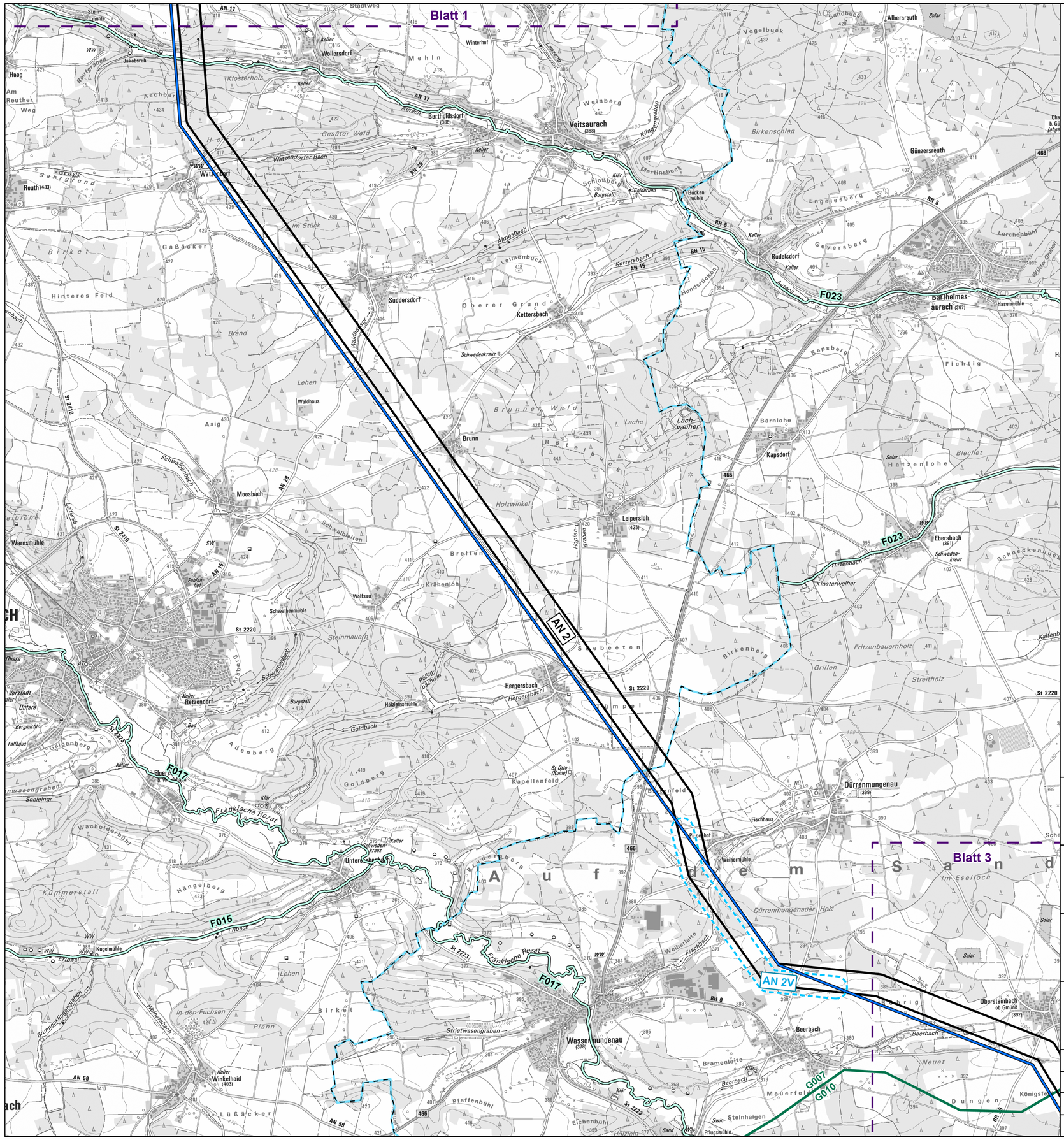

Planung und Abgrenzungen

- Bestandsleitung
- Trassenkorridorsegmente (TKS; grau = entfallen)
- Verschwenkungsbereiche der Bestandsleitung
- Leitungseinführung in das UW Raitersaich/West
- Umspannwerke (Bestand)[1]
- Umspannwerke (Planung)
- Blattschnitte

Untersuchungsgegenstände[2]

- Oberflächenwasserkörper (Linienhaft)
- Oberflächenwasserkörper (Flächenhaft)
- Grundwasserkörper

Verwaltung[3]

- Bezirks- und Landkreisgrenze
- Landkreisgrenze

0 0,5 1 2 Kilometer

N

Datenquellen:
[1]LDBV (2023, https://geodaten.bayern.de/opengeodata/OpenDataDetail.html?pn=atkis_basis_dlm; CC BY 4.0, https://creativecommons.org/licenses/by/4.0/deed.de)
[2]© WasserBLicK/BfG und Zuständige Behörden der Länder, 2024
[3]© GeoBasis-DE / BKG (2024)

Kartenhintergrund:
LDBV (2025, https://geodatenonline.bayern.de/geodatenonline/seiten/wms_tk25; CC BY 4.0, https://creativecommons.org/licenses/by/4.0/deed.de)

Referenzsystem: ETRS 1989 UTM Zone 32N, Projektion: Transverse Mercator, Datum: ETRS 1989
Höhensystem: DHHN2016

Vorhaben:	**P487** **Netzverstärkung zwischen Raitersaich/West - Ingolstadt - Sittling**
Vorhabensträger:	**TenneT TSO GmbH** Bernecker Straße 70 95448 Bayreuth
Erstellt durch:	**TNL Energie GmbH** Raiffeisenstraße 7 35410 Hungen
Unterlage:	**Überschlägige Umweltprüfung** U.5: Bestandsplan Schutzgut Wasser

Blattgröße:	A2	Gezeichnet:	Schmitt, A.
Maßstab:	1:25.000	Bearbeitet:	Stetter, T.
Blatt-Nr.:	2	Geprüft:	Huber, A.-M.
Stand:	Juni 2025	Status:	Bericht

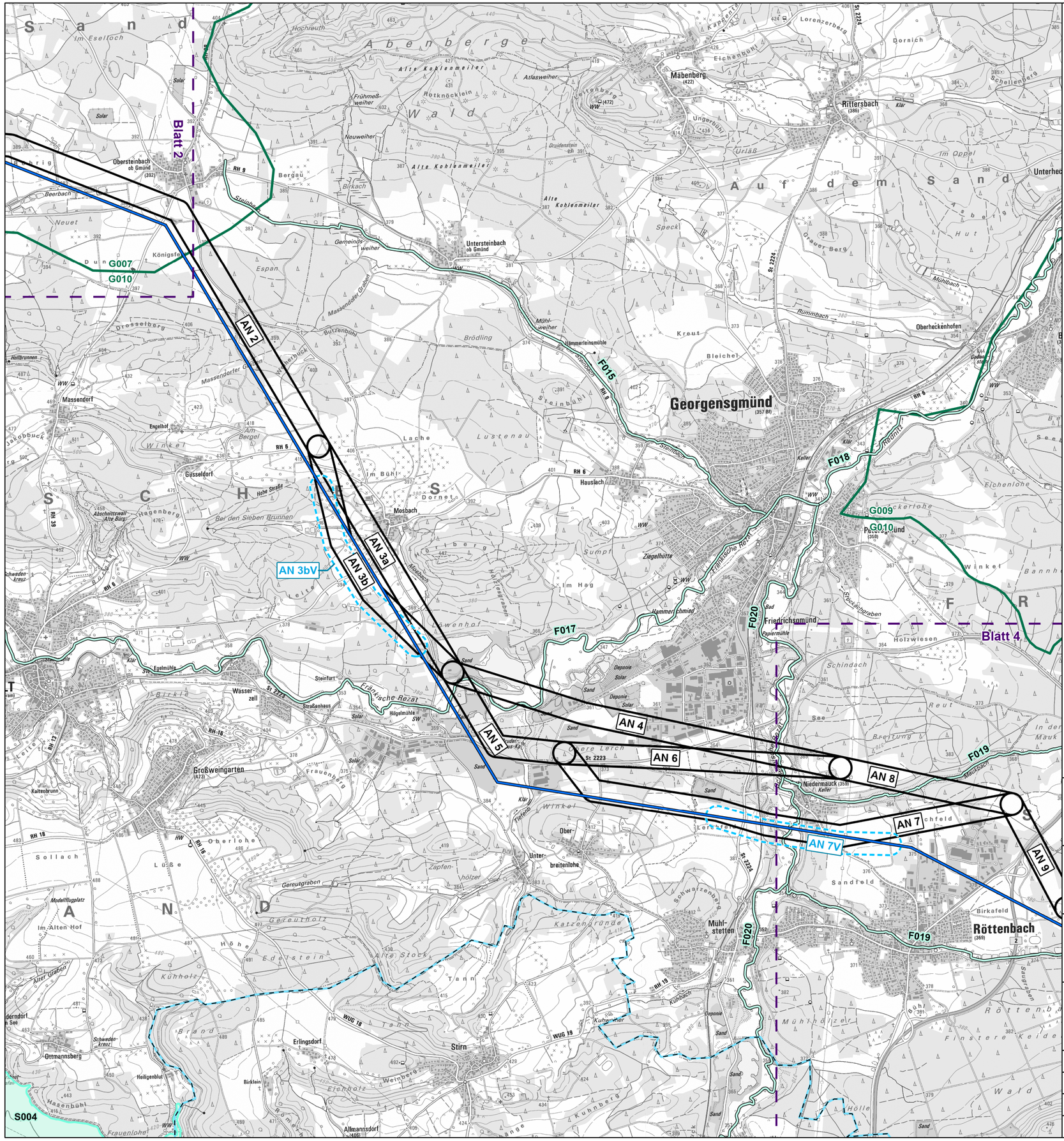

Planung und Abgrenzungen

- Bestandsleitung
- Trassenkorridorsegmente (TKS; grau = entfallen)
- Verschwenkungsbereiche der Bestandsleitung
- Leitungseinführung in das UW Raitersaich/West
- Umspannwerke (Bestand)[1]
- Umspannwerke (Planung)
- Blattschnitte

Untersuchungsgegenstände[2]

- Oberflächenwasserkörper (Linienhaft)
- Oberflächenwasserkörper (Flächenhaft)
- Grundwasserkörper

Verwaltung[3]

- Bezirks- und Landkreisgrenze
- Landkreisgrenze

0 0,5 1 2 Kilometer

N

Datenquellen:
[1]LDBV (2023, https://geodaten.bayern.de/opengeodata/OpenDataDetail.html?pn=atkis_basis_dlm; CC BY 4.0, https://creativecommons.org/licenses/by/4.0/deed.de)
[2]© WasserBLicK/BfG und Zuständige Behörden der Länder, 2024
[3]© GeoBasis-DE / BKG (2024)

Kartenhintergrund:
LDBV (2025, https://geodatenonline.bayern.de/geodatenonline/seiten/wms_tk25; CC BY 4.0, https://creativecommons.org/licenses/by/4.0/deed.de)

Referenzsystem: ETRS 1989 UTM Zone 32N, Projektion: Transverse Mercator, Datum: ETRS 1989
Höhensystem: DHHN2016

Vorhaben:
P487
Netzverstärkung zwischen Raitersaich/West - Ingolstadt - Sittling

Vorhabensträger:
TenneT TSO GmbH
Bernecker Straße 70
95448 Bayreuth

Erstellt durch:
TNL Energie GmbH
Raiffeisenstraße 7
35410 Hungen

Unterlage:
Überschlägige Umweltprüfung
U.5: Bestandsplan Schutzgut Wasser

Blattgröße:	A2	Gezeichnet:	Schmitt, A.
Maßstab:	1:25.000	Bearbeitet:	Stetter, T.
Blatt-Nr.:	3	Geprüft:	Huber, A.-M.
Stand:	Juni 2025	Status:	Bericht

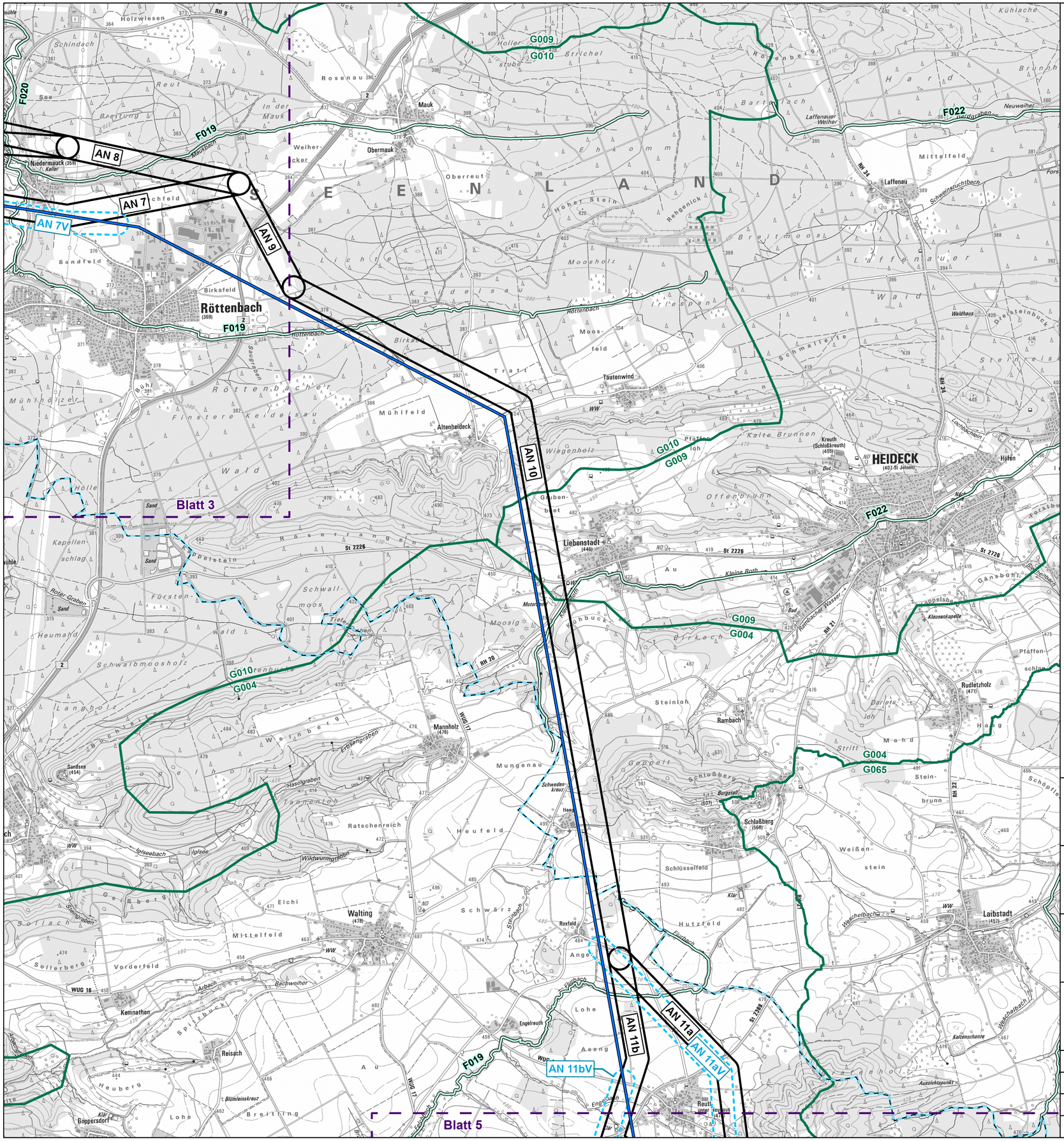
AN 8
AN 7
AN 7V
AN 9
AN 10
AN 11a
AN 11b
AN 11aV
AN 11bV
Blatt 3
Blatt 5
Röttenbach
HEIDECK
Liebenstadt
Laffenau
Laibstadt
Walting
Mannholz
Rudletzholz
Rambach
Schlößberg
Altenheideck
Mühlfeld
Tautenwind
Niedermauck
Obermauk
Mauk
Rosenau
Birkafeld
Sandfeld
Mittelfeld
Kreuth (Schloßkreuth)
Hofen
Roxfeld
Engelreuth
Reisach
Kemnathen
Goppersdorf
Sandsee
Reut
Rötten-
Finstere Keidelsau
Lichte Keidelsau
Wald
Hard
Laffenauer Wald
Breitmoos
Mooseld
Moosig
Steinloh
Hutzfeld
Weißenstein
Schwarzmoos
Schwalbmooshoz
Lanoholz
Heufeld
Mungenau
Ratschenreich
Eichi
Mittelfeld
Vorderfeld
Sollerberg
Spitzbuck
Heuberg
Lohe
Au
Kalte Brunnen
Offenbrunn
Wiegenholz
Gansbühl
Pfaffenschlag
Kapellenschlag
Schwaiger Weiher
Laffenauer Weiher
Neuweiher
Kühlache
Holzwiesen
Schindach
Kapellenschlag
Roter Graben
Heumahd
Sandsee (454)
Igelsee
Igelseebach
Wildwurmgraben
Haselgraben
Erbsengraben
Schwedenkreuz
Burgstall
Steinbrunn
Schöpfle
Weschelbach
Weschelbachs
Kelleneschanze
Aussichtspunkt
Klausenkapelle
Rambacher Wasser
Schweinsruchbach
Lochbachlein
Dielsteinbuck
Sauraben
Mühlholzer
Röserfangen
Fürsten
Tiefenhan
Erlenbach
Engelsbach
Blümleinskreuz
Breitling
Klar
Bad
Gut
Ng
Ng
Ng

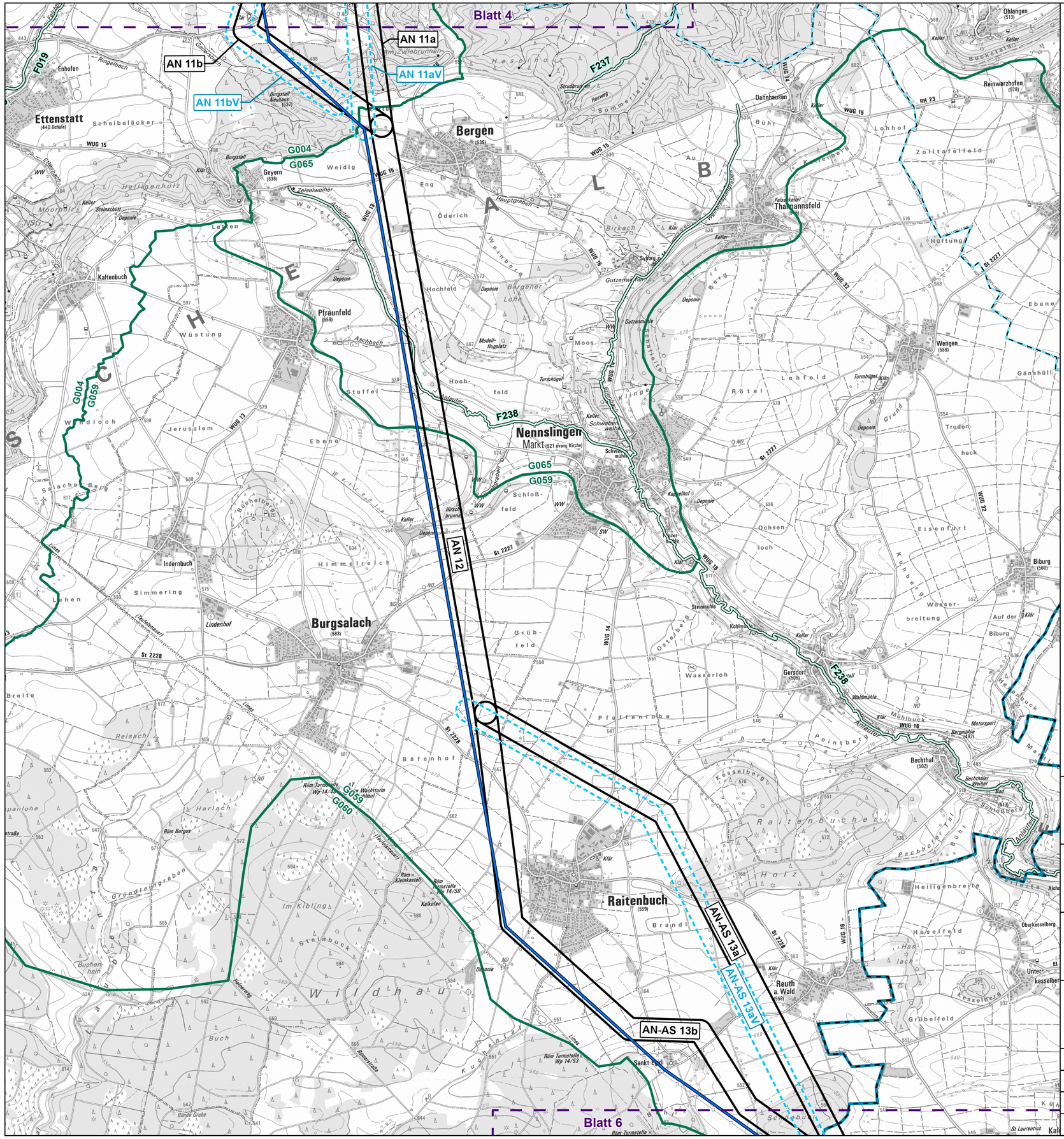

Planung und Abgrenzungen

- Bestandsleitung
- Trassenkorridorsegmente (TKS; grau = entfallen)
- Verschwenkungsbereiche der Bestandsleitung
- Leitungseinführung in das UW Raitersaich/West
- Umspannwerke (Bestand)[1]
- Umspannwerke (Planung)
- Blattschnitte

Untersuchungsgegenstände[2]

- Oberflächenwasserkörper (Linienhaft)
- Oberflächenwasserkörper (Flächenhaft)
- Grundwasserkörper

Verwaltung[3]

- Bezirks- und Landkreisgrenze
- Landkreisgrenze

0 0,5 1 2 Kilometer

N

Datenquellen:
[1]LDBV (2023, https://geodaten.bayern.de/opengeodata/OpenDataDetail.html?pn=atkis_basis_dlm; CC BY 4.0, https://creativecommons.org/licenses/by/4.0/deed.de)
[2]© WasserBLicK/BfG und Zuständige Behörden der Länder, 2024
[3]© GeoBasis-DE / BKG (2024)

Kartenhintergrund:
LDBV (2025, https://geodatenonline.bayern.de/geodatenonline/seiten/wms_tk25; CC BY 4.0, https://creativecommons.org/licenses/by/4.0/deed.de)

Referenzsystem: ETRS 1989 UTM Zone 32N, Projektion: Transverse Mercator, Datum: ETRS 1989
Höhensystem: DHHN2016

Vorhaben:	**P487** **Netzverstärkung zwischen Raitersaich/West - Ingolstadt - Sittling**
Vorhabensträger:	**TenneT TSO GmbH** Bernecker Straße 70 95448 Bayreuth
Erstellt durch:	**TNL Energie GmbH** Raiffeisenstraße 7 35410 Hungen
Unterlage:	**Überschlägige Umweltprüfung** U.5: Bestandsplan Schutzgut Wasser

Blattgröße:	A2	Gezeichnet:	Schmitt, A.
Maßstab:	1:25.000	Bearbeitet:	Stetter, T.
Blatt-Nr.:	5	Geprüft:	Huber, A.-M.
Stand:	Juni 2025	Status:	Bericht

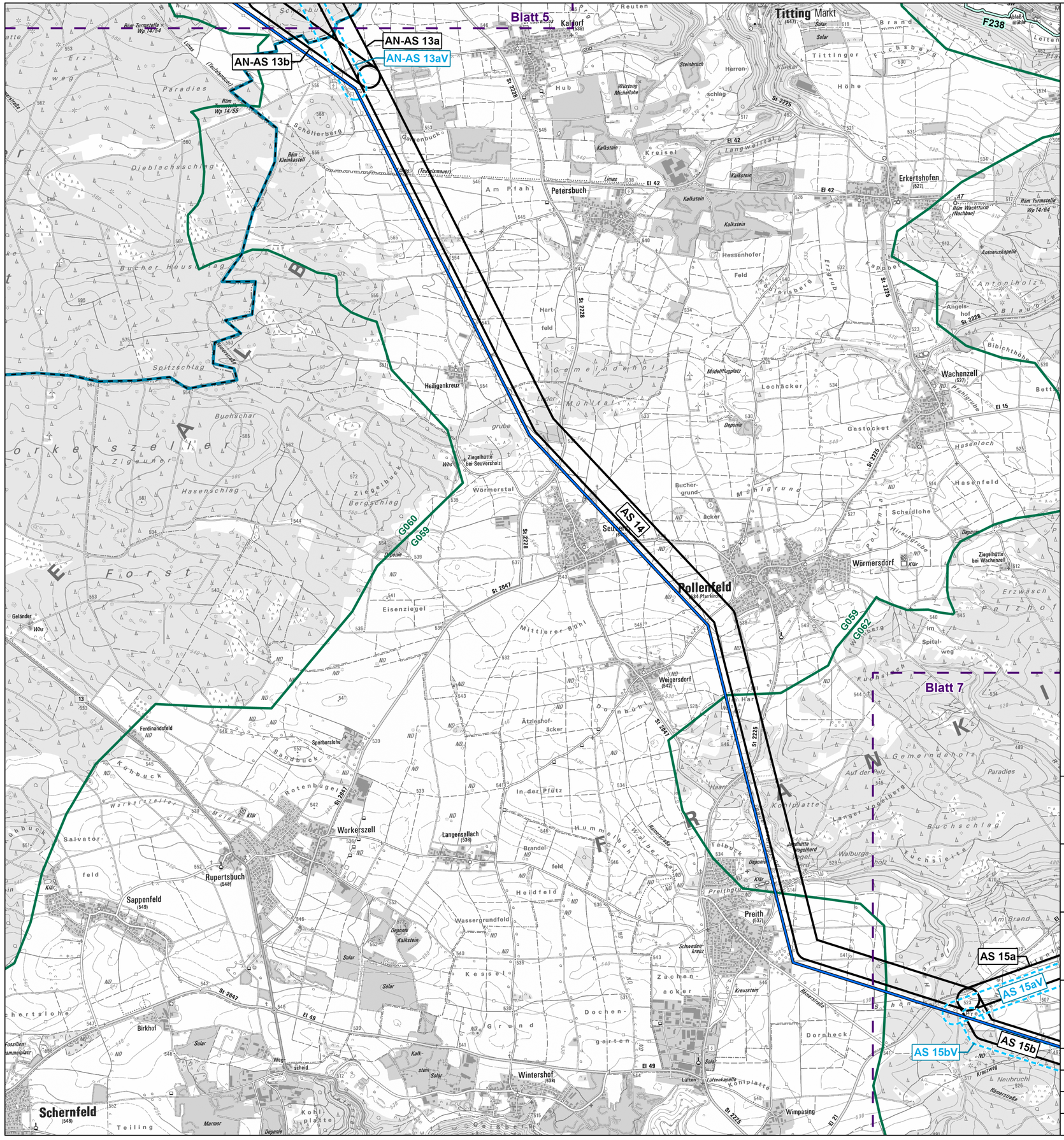

Planung und Abgrenzungen

- Bestandsleitung
- Trassenkorridorsegmente (TKS; grau = entfallen)
- Verschwenkungsbereiche der Bestandsleitung
- Leitungseinführung in das UW Raitersaich/West
- Umspannwerke (Bestand)[1]
- Umspannwerke (Planung)
- Blattschnitte

Untersuchungsgegenstände[2]

- Oberflächenwasserkörper (Linienhaft)
- Oberflächenwasserkörper (Flächenhaft)
- Grundwasserkörper

Verwaltung[3]

- Bezirks- und Landkreisgrenze
- Landkreisgrenze

0 0,5 1 2 Kilometer

N

Datenquellen:
[1]LDBV (2023, https://geodaten.bayern.de/opengeodata/OpenDataDetail.html?pn=atkis_basis_dlm; CC BY 4.0, https://creativecommons.org/licenses/by/4.0/deed.de)
[2]© WasserBLIcK/BfG und Zuständige Behörden der Länder, 2024
[3]© GeoBasis-DE / BKG (2024)

Kartenhintergrund:
LDBV (2025, https://geodatenonline.bayern.de/geodatenonline/seiten/wms_tk25; CC BY 4.0, https://creativecommons.org/licenses/by/4.0/deed.de)

Referenzsystem: ETRS 1989 UTM Zone 32N, Projektion: Transverse Mercator, Datum: ETRS 1989
Höhensystem: DHHN2016

Vorhaben:	**P487** **Netzverstärkung zwischen Raitersaich/West - Ingolstadt - Sittling**
Vorhabensträger:	**TenneT TSO GmbH** Bernecker Straße 70 95448 Bayreuth
Erstellt durch:	**TNL Energie GmbH** Raiffeisenstraße 7 35410 Hungen
Unterlage:	**Überschlägige Umweltprüfung** U.5: Bestandsplan Schutzgut Wasser

Blattgröße:	A2	Gezeichnet:	Schmitt, A.
Maßstab:	1:25.000	Bearbeitet:	Stetter, T.
Blatt-Nr.:	6	Geprüft:	Huber, A.-M.
Stand:	Juni 2025	Status:	Bericht

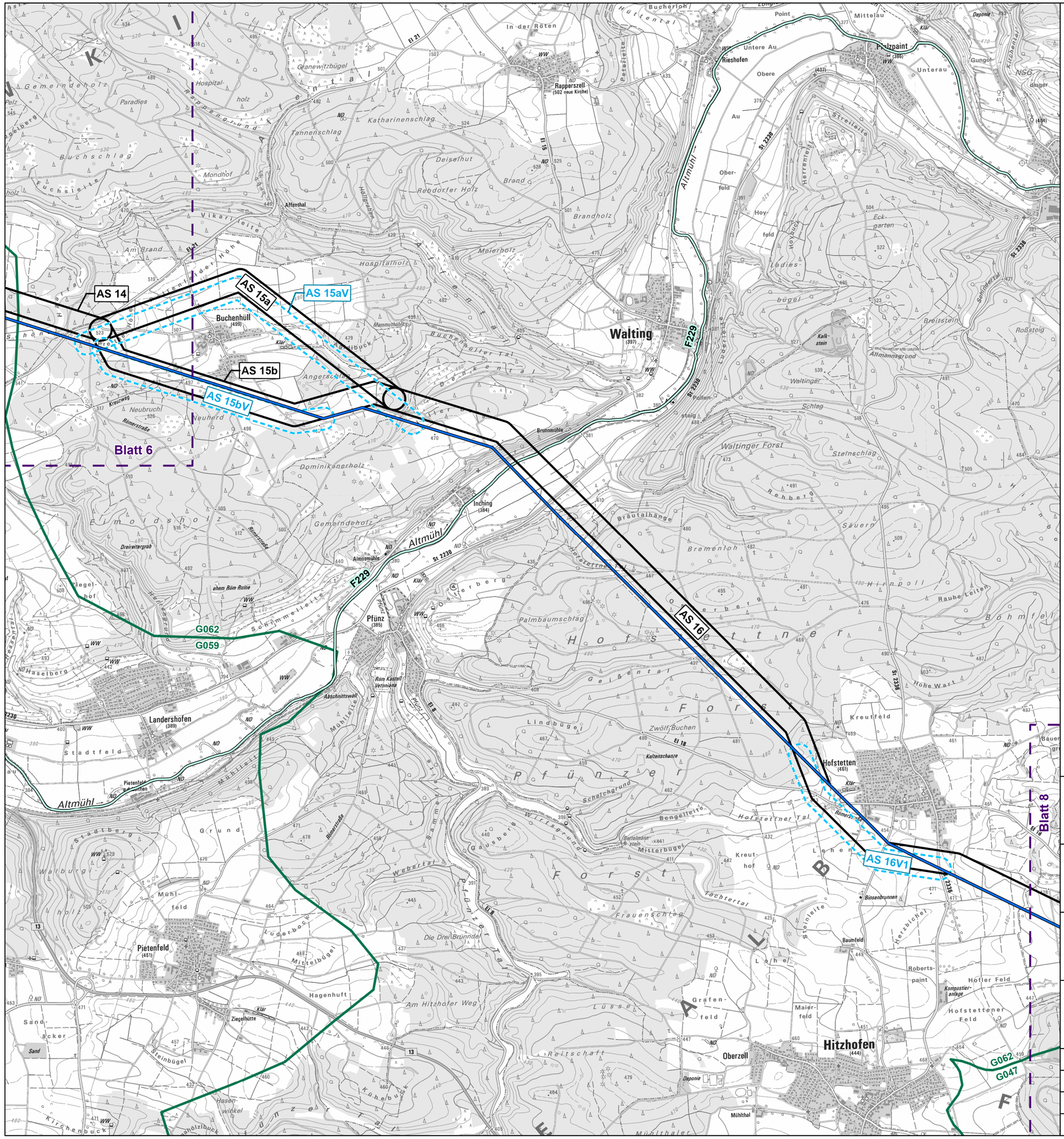

Planung und Abgrenzungen

- Bestandsleitung
- Trassenkorridorsegmente (TKS; grau = entfallen)
- Verschwenkungsbereiche der Bestandsleitung
- Leitungseinführung in das UW Raitersaich/West
- Umspannwerke (Bestand)[1]
- Umspannwerke (Planung)
- Blattschnitte

Untersuchungsgegenstände[2]

- Oberflächenwasserkörper (Linienhaft)
- Oberflächenwasserkörper (Flächenhaft)
- Grundwasserkörper

Verwaltung[3]

- Bezirks- und Landkreisgrenze
- Landkreisgrenze

0 0,5 1 2 Kilometer

N

Datenquellen:
[1]LDBV (2023, https://geodaten.bayern.de/opengeodata/OpenDataDetail.html?pn=atkis_basis_dlm; CC BY 4.0, https://creativecommons.org/licenses/by/4.0/deed.de)
[2]© WasserBLicK/BfG und Zuständige Behörden der Länder, 2024
[3]© GeoBasis-DE / BKG (2024)

Kartenhintergrund:
LDBV (2025, https://geodatenonline.bayern.de/geodatenonline/seiten/wms_tk25; CC BY 4.0, https://creativecommons.org/licenses/by/4.0/deed.de)

Referenzsystem: ETRS 1989 UTM Zone 32N, Projektion: Transverse Mercator, Datum: ETRS 1989
Höhensystem: DHHN2016

Vorhaben:	**P487** **Netzverstärkung zwischen Raitersaich/West - Ingolstadt - Sittling**
Vorhabensträger:	**TenneT TSO GmbH** Bernecker Straße 70 95448 Bayreuth
Erstellt durch:	**TNL Energie GmbH** Raiffeisenstraße 7 35410 Hungen
Unterlage:	**Überschlägige Umweltprüfung** U.5: Bestandsplan Schutzgut Wasser

Blattgröße:	A2	Gezeichnet:	Schmitt, A.
Maßstab:	1:25.000	Bearbeitet:	Stetter, T.
Blatt-Nr.:	7	Geprüft:	Huber, A.-M.
Stand:	Juni 2025	Status:	Bericht

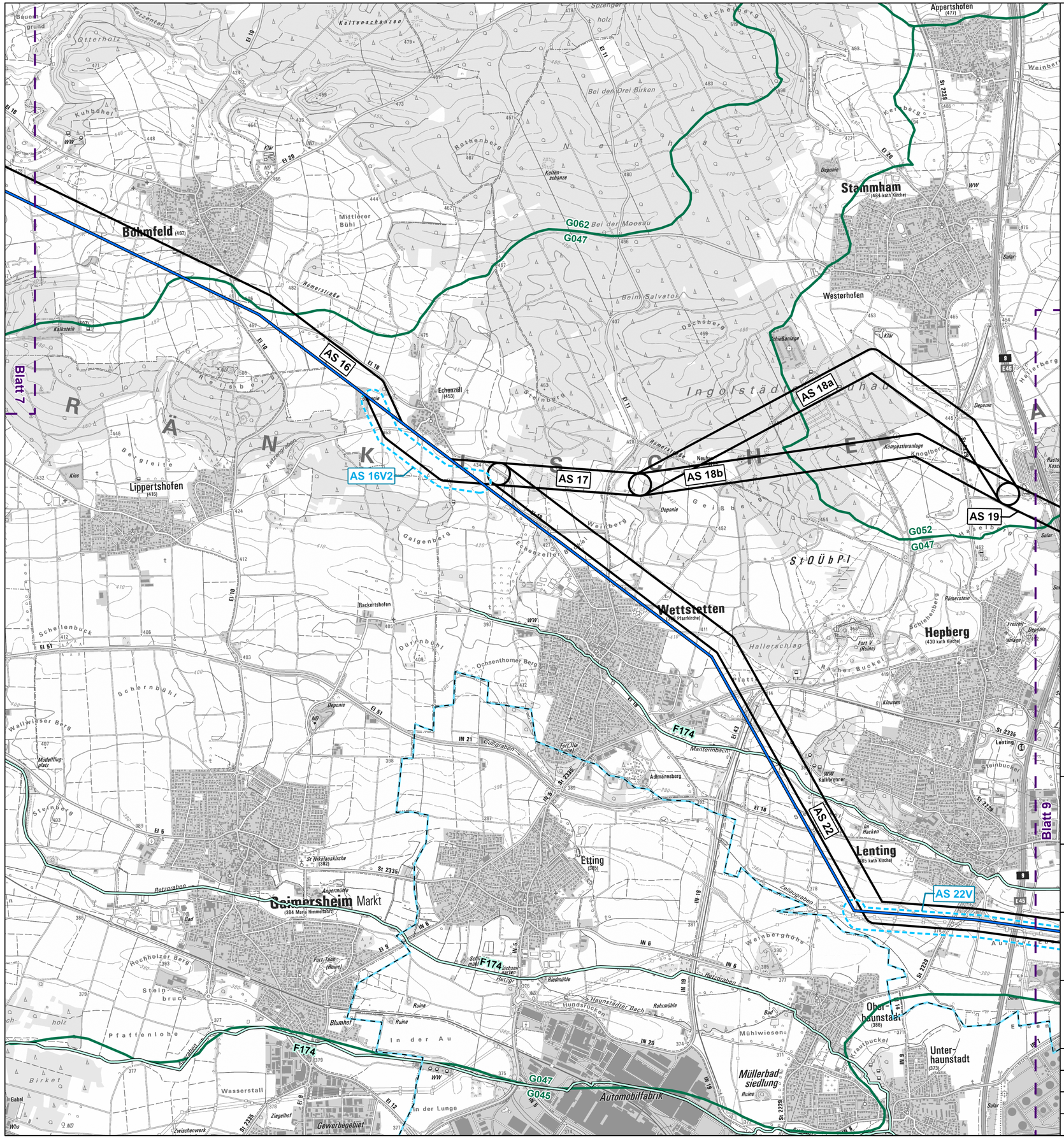

Planung und Abgrenzungen

- Bestandsleitung
- Trassenkorridorsegmente (TKS; grau = entfallen)
- Verschwenkungsbereiche der Bestandsleitung
- Leitungseinführung in das UW Raitersaich/West
- Umspannwerke (Bestand)[1]
- Umspannwerke (Planung)
- Blattschnitte

Untersuchungsgegenstände[2]

- Oberflächenwasserkörper (Linienhaft)
- Oberflächenwasserkörper (Flächenhaft)
- Grundwasserkörper

Verwaltung[3]

- Bezirks- und Landkreisgrenze
- Landkreisgrenze

0 0,5 1 2 Kilometer

N

Datenquellen:
[1]LDBV (2023, https://geodaten.bayern.de/opengeodata/OpenDataDetail.html?pn=atkis_basis_dlm; CC BY 4.0, https://creativecommons.org/licenses/by/4.0/deed.de)
[2]© WasserBLicK/BfG und Zuständige Behörden der Länder, 2024
[3]© GeoBasis-DE / BKG (2024)

Kartenhintergrund:
LDBV (2025, https://geodatenonline.bayern.de/geodatenonline/seiten/wms_tk25; CC BY 4.0, https://creativecommons.org/licenses/by/4.0/deed.de)

Referenzsystem: ETRS 1989 UTM Zone 32N, Projektion: Transverse Mercator, Datum: ETRS 1989
Höhensystem: DHHN2016

Vorhaben:	**P487** **Netzverstärkung zwischen Raitersaich/West - Ingolstadt - Sittling**
Vorhabensträger:	**TenneT TSO GmbH** Bernecker Straße 70 95448 Bayreuth
Erstellt durch:	**TNL Energie GmbH** Raiffeisenstraße 7 35410 Hungen
Unterlage:	**Überschlägige Umweltprüfung** U.5: Bestandsplan Schutzgut Wasser

Blattgröße:	A2	Gezeichnet:	Schmitt, A.
Maßstab:	1:25.000	Bearbeitet:	Stetter, T.
Blatt-Nr.:	8	Geprüft:	Huber, A.-M.
Stand:	Juni 2025	Status:	Bericht

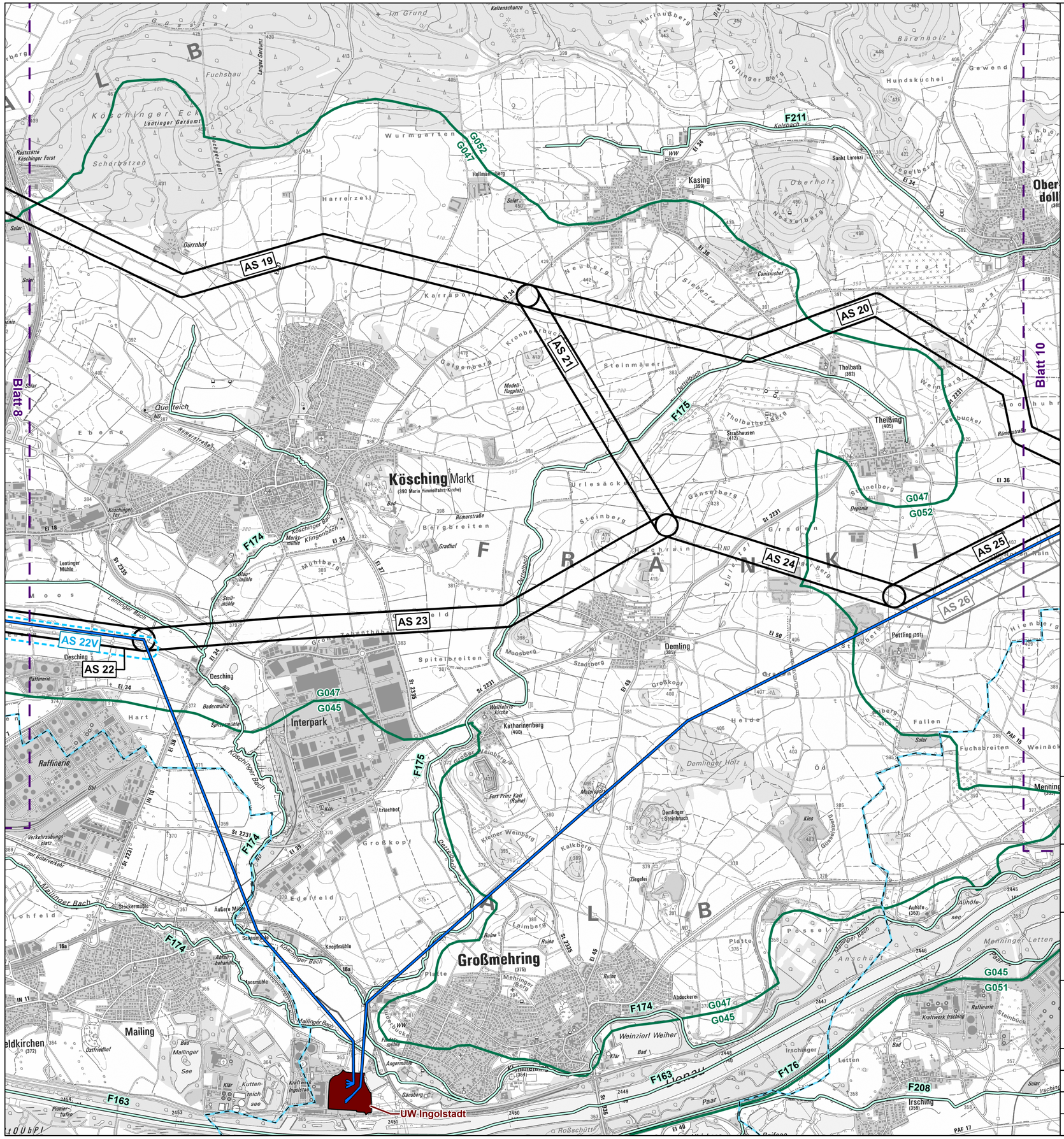

Planung und Abgrenzungen

- Bestandsleitung
- Trassenkorridorsegmente (TKS; grau = entfallen)
- Verschwenkungsbereiche der Bestandsleitung
- Leitungseinführung in das UW Raitersaich/West
- Umspannwerke (Bestand)[1]
- Umspannwerke (Planung)
- Blattschnitte

Untersuchungsgegenstände[2]

- Oberflächenwasserkörper (Linienhaft)
- Oberflächenwasserkörper (Flächenhaft)
- Grundwasserkörper

Verwaltung[3]

- Bezirks- und Landkreisgrenze
- Landkreisgrenze

0 0,5 1 2 Kilometer

N

Datenquellen:
[1]LDBV (2023, https://geodaten.bayern.de/opengeodata/OpenDataDetail.html?pn=atkis_basis_dlm; CC BY 4.0, https://creativecommons.org/licenses/by/4.0/deed.de)
[2]© WasserBLIcK/BfG und Zuständige Behörden der Länder, 2024
[3]© GeoBasis-DE / BKG (2024)

Kartenhintergrund:
LDBV (2025, https://geodatenonline.bayern.de/geodatenonline/seiten/wms_tk25; CC BY 4.0, https://creativecommons.org/licenses/by/4.0/deed.de)

Referenzsystem: ETRS 1989 UTM Zone 32N, Projektion: Transverse Mercator, Datum: ETRS 1989
Höhensystem: DHHN2016

Vorhaben:	**P487** **Netzverstärkung zwischen Raitersaich/West - Ingolstadt - Sittling**
Vorhabensträger:	**TenneT TSO GmbH** Bernecker Straße 70 95448 Bayreuth
Erstellt durch:	**TNL Energie GmbH** Raiffeisenstraße 7 35410 Hungen
Unterlage:	**Überschlägige Umweltprüfung** U.5: Bestandsplan Schutzgut Wasser

Blattgröße:	A2	Gezeichnet:	Schmitt, A.
Maßstab:	1:25.000	Bearbeitet:	Stetter, T.
Blatt-Nr.:	9	Geprüft:	Huber, A.-M.
Stand:	Juni 2025	Status:	Bericht

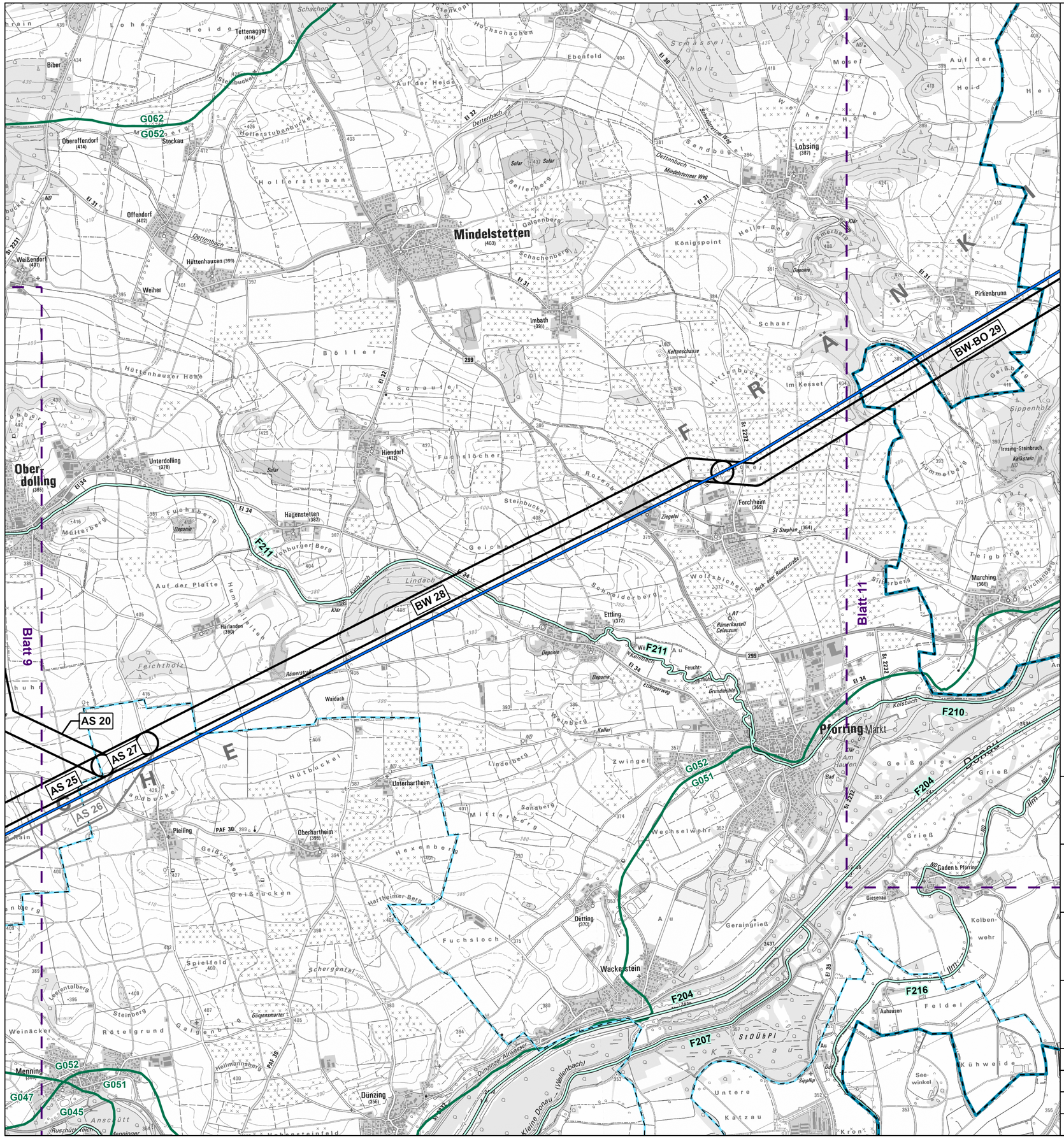
Blatt 9
Blatt 11
BW 28
BW-BO 29
AS 20
AS 25
AS 26
AS 27
G062
G052
G051
G047
G045
F211
F210
F204
F207
F216
Mindelstetten
Pförring
Oberdolling
Dünzing
Wackerstein
Forchheim
Lobsing
Pirkenbrunn
Unterhartheim
Oberhartheim
Hiendorf
Hagenstetten
Unterdolling
Offendorf
Oberoffendorf
Weißendorf
Imbath
Ettling
Dötting
Menning
Marching
Gaden b. Pförring
Giesenau
Auhausen
Kühweide
Seewinkel
Untere Katzau
Königspoint
Schaar
Im Kesset
Hummelberg
Geißrücken
Hexenberg
Hartheimer Berg
Fuchsloch
Wechselwehr
Geraingrieß
Kolbenwehr
Grieß
Feldel
Stadlpl
Kleine Donau (Wellenbach)
Dunninger Altwasser
Kelsbach
Donau
Ilm
Klär
Deponie
Solar
Kalkstein
Irnsing-Steinbruch
Sippenhof
Ziegelei
Römerkastell Celeusum
Hoch- der Römerstraße
Römerstraße
Mindelstettner Weg
Dettenbach
Schachenberg
Galgenberg
Sandbügel
Heller Berg
Steinbuckel
Rotensee
Wolfsbichel
Schneiderberg
Stillberg
Teigberg
Kirchenberg
Lindach
Vohburger Berg
Fuchsberg
Auf der Platte
Hummelberg
Harlanden
Feichtholz
Waidach
Weinberg
Zwingel
Lindberg
Hütbuckel
Sandbuckel
Mitterberg
Sandberg
Spielfeld
Schergenzeil
Steinberg
Röttelgrund
Weinäcker
Laurentalberg
Hellmannsberg
Gürgensmarter
Anschütt
Russchütt
Menninger
Pleiling
Weiher
Huttenhausen
Hüttenhauser Höhe
Böller
Schautel
Hollerstuben
Hollerstubenbuckel
Steinbucke
Tettenagger
Biber
Stockau
Ebenfeld
Auf der Heide
Schachen
Hochschachen
Schnaselholz
Moser
Auf der Heid
Weiher Höhe
Sommerkeller Weg
Deponie
Klär
Solar
Kalkstein
Irnsing-Steinbruch
Sippenhof
Ziegelei
Römerkastell Celeusum
Hoch- der Römerstraße
Grundmühle
Feuchtmühle
Pförring Markt
Am Hafen
Bad
Kelsbach
Donau
Ilm
Giesenau
Auhausen
Seewinkel
Kühweide
Kolbenwehr
Grieß
Feldel
Geraingrieß
Wechselwehr
Fuchsloch
Hexenberg
Hartheimer Berg
Geißrücken
Mitterberg
Sandberg
Lindberg
Zwingel
Hütbuckel
Sandbuckel
Weinberg
Keller
Steinbuckel
Rotensee
Wolfsbichel
Schneiderberg
Stillberg
Teigberg
Kirchenberg
Lindach
Vohburger Berg
Fuchsberg
Auf der Platte
Hummelberg
Harlanden
Feichtholz
Waidach
Hellmannsberg
Gürgensmarter
Anschütt
Russchütt
Menninger
Steinberg
Röttelgrund
Weinäcker
Laurentalberg
Spielfeld
Schergenzeil
Geißrücken
Pleiling
Weiher
Huttenhausen
Hüttenhauser Höhe
Böller
Schautel
Hollerstuben
Hollerstubenbuckel
Steinbucke
Tettenagger
Biber
Stockau
Ebenfeld
Auf der Heide
Schachen
Hochschachen
Schnaselholz
Moser
Auf der Heid
Weiher Höhe
Sommerkeller Weg
Sandbügel
Heller Berg
Königspoint
Schaar
Im Kesset
Hummelberg
Geißrücken
Hexenberg
Hartheimer Berg
Fuchsloch
Wechselwehr
Geraingrieß
Kolbenwehr
Grieß
Feldel
Stadlpl
Kleine Donau (Wellenbach)
Dunninger Altwasser
Kelsbach
Donau
Ilm
Klär
Deponie
Solar
Kalkstein
Irnsing-Steinbruch
Sippenhof
Ziegelei
Römerkastell Celeusum
Hoch- der Römerstraße
Römerstraße
Mindelstettner Weg
Dettenbach
Schachenberg
Galgenberg
Sandbügel
Heller Berg

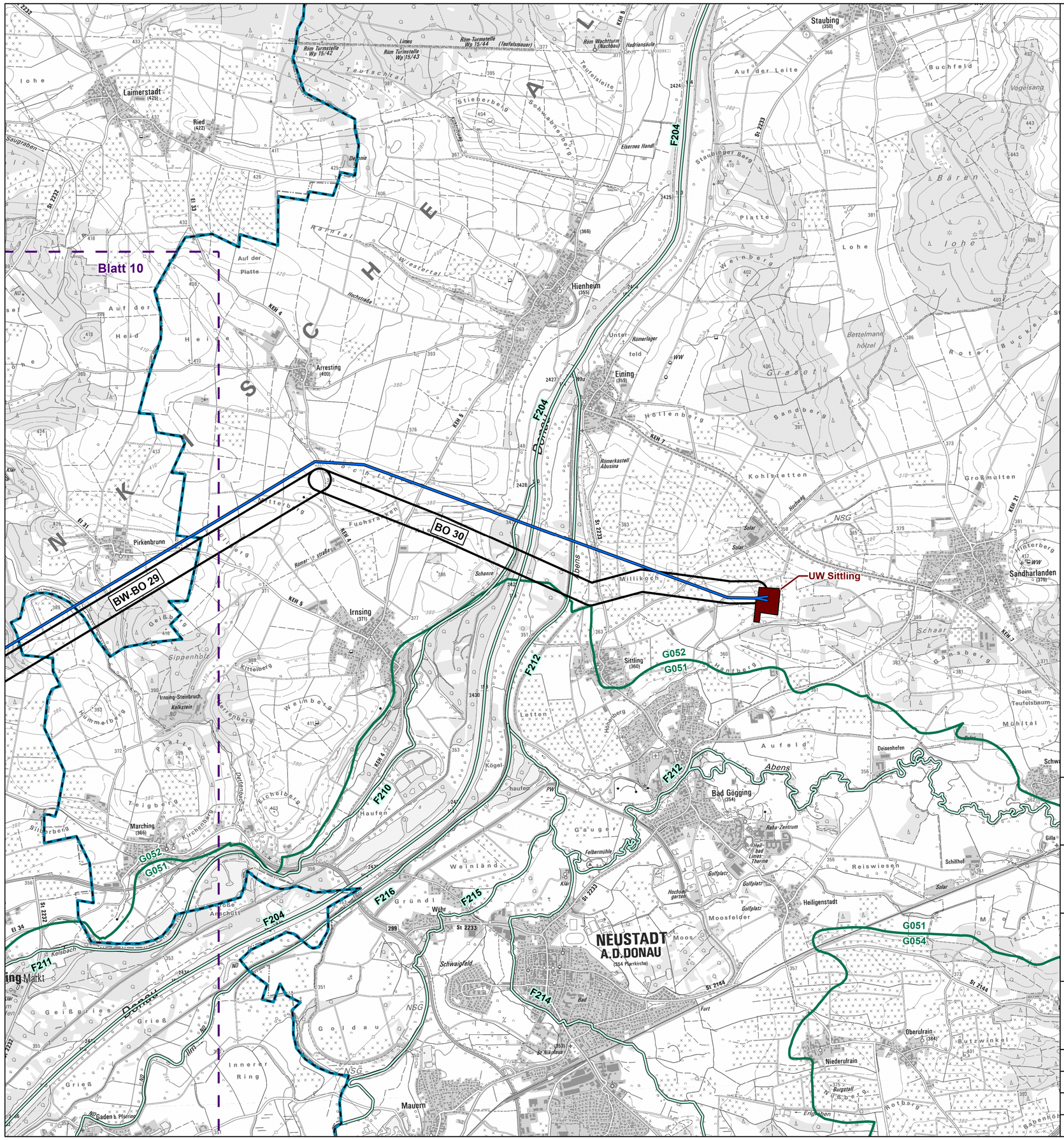

Planung und Abgrenzungen

- Bestandsleitung
- Trassenkorridorsegmente (TKS; grau = entfallen)
- Verschwenkungsbereiche der Bestandsleitung
- Leitungseinführung in das UW Raitersaich/West
- Umspannwerke (Bestand)[1]
- Umspannwerke (Planung)
- Blattschnitte

Untersuchungsgegenstände[2]

- Oberflächenwasserkörper (Linienhaft)
- Oberflächenwasserkörper (Flächenhaft)
- Grundwasserkörper

Verwaltung[3]

- Bezirks- und Landkreisgrenze
- Landkreisgrenze

0 0,5 1 2 Kilometer

N

Datenquellen:
[1]LDBV (2023, https://geodaten.bayern.de/opengeodata/OpenDataDetail.html?pn=atkis_basis_dlm; CC BY 4.0, https://creativecommons.org/licenses/by/4.0/deed.de)
[2]© WasserBLicK/BfG und Zuständige Behörden der Länder, 2024
[3]© GeoBasis-DE / BKG (2024)

Kartenhintergrund:
LDBV (2025, https://geodatenonline.bayern.de/geodatenonline/seiten/wms_tk25; CC BY 4.0, https://creativecommons.org/licenses/by/4.0/deed.de)

Referenzsystem: ETRS 1989 UTM Zone 32N, Projektion: Transverse Mercator, Datum: ETRS 1989
Höhensystem: DHHN2016

Vorhaben:	**P487** **Netzverstärkung zwischen Raitersaich/West - Ingolstadt - Sittling**
Vorhabensträger:	**TenneT TSO GmbH** Bernecker Straße 70 95448 Bayreuth
Erstellt durch:	**TNL Energie GmbH** Raiffeisenstraße 7 35410 Hungen
Unterlage:	**Überschlägige Umweltprüfung** U.5: Bestandsplan Schutzgut Wasser

Blattgröße:	A2	Gezeichnet:	Schmitt, A.
Maßstab:	1:25.000	Bearbeitet:	Stetter, T.
Blatt-Nr.:	11	Geprüft:	Huber, A.-M.
Stand:	Juni 2025	Status:	Bericht

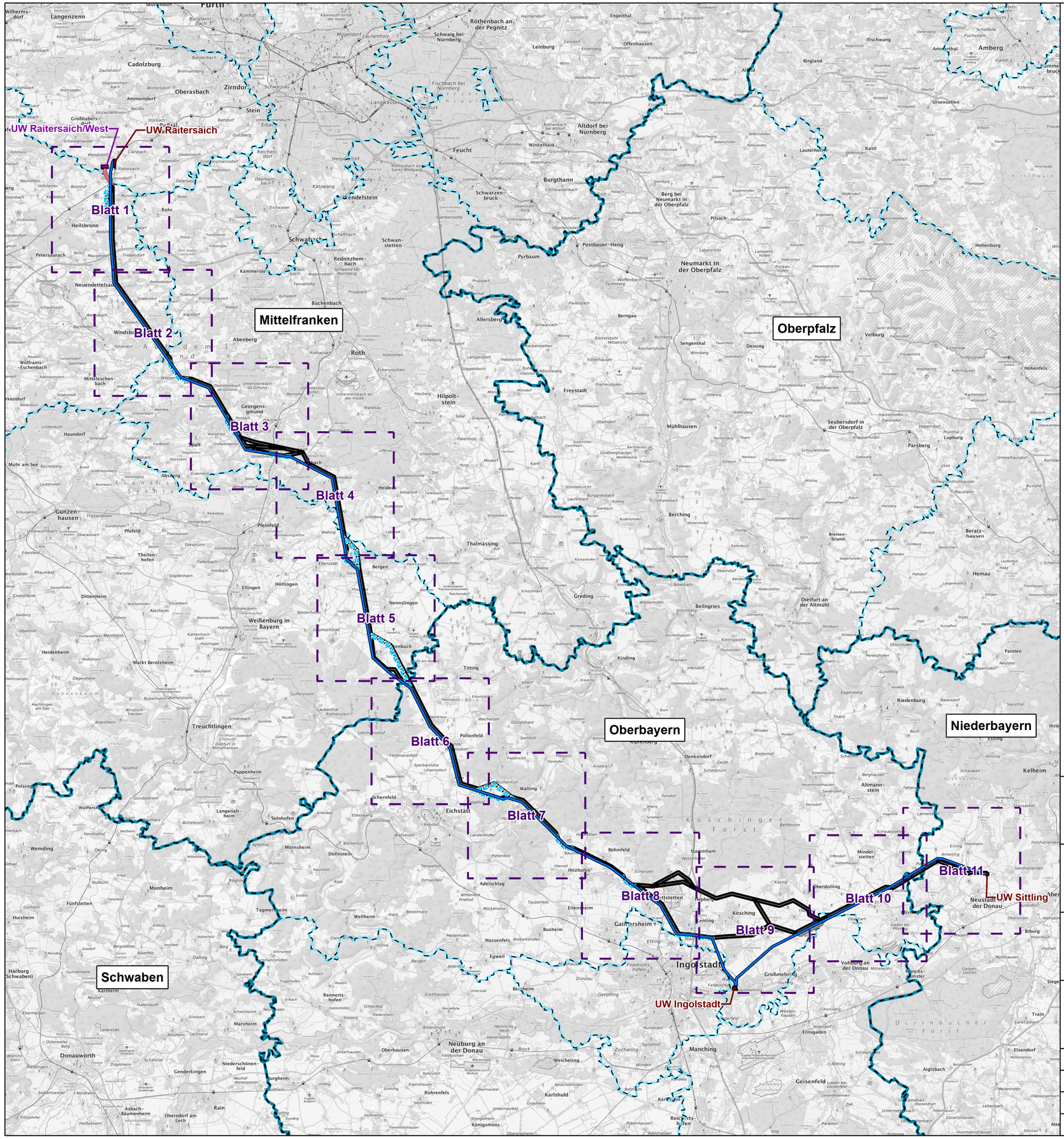
UW Raitersaich/West
UW Raitersaich
Blatt 1
Blatt 2
Blatt 3
Blatt 4
Blatt 5
Blatt 6
Blatt 7
Blatt 8
Blatt 9
Blatt 10
Blatt 11
UW Sittling
UW Ingolstadt
Mittelfranken
Oberpfalz
Oberbayern
Niederbayern
Schwaben
Ingolstadt
Nürnberg
Amberg
Neumarkt in der Oberpfalz
Weißenburg in Bayern
Neuburg an der Donau
Donauwörth
Neustadt an der Donau
Kelheim
Pfeifenfeld
Kinding
Denkendorf
Altmannstein
Riedenburg
Beilngries
Berching
Mühlhausen
Freystadt
Pyrbaum
Postbauer-Heng
Berg bei Neumarkt in der Oberpfalz
Pilsach
Lauterhofen
Kastl
Burgthann
Feucht
Altdorf bei Nürnberg
Leinburg
Röthenbach an der Pegnitz
Schwaig bei Nürnberg
Langenzenn
Cadolzburg
Oberasbach
Zirndorf
Stein
Fürth
Langenaltheim
Solnhofen
Mörnsheim
Dollnstein
Wellheim
Tagmersheim
Monheim
Donauwörth
Rain
Asbach-Bäumenheim
Oberndorf am Lech
Königsmoos
Karlshuld
Rohrenfels
Geisenfeld
Manching
Ernsgaden
Vohburg an der Donau
Großmehring
Kösching
Gaimersheim
Eichstätt
Pollenfeld
Titting
Nennslingen
Bergen
Ettenstatt
Pleinfeld
Thalmässing
Greding
Heideck
Georgensgmünd
Spalt
Abenberg
Roth
Hilpoltstein
Allersberg
Schwabach
Kammerstein
Neuendettelsau
Heilsbronn
Petersaurach
Wolframs-Eschenbach
Mittelehrenbach
Haundorf
Gunzenhausen
Muhr am See
Absberg
Dittenheim
Weißenburg in Bayern
Treuchtlingen
Pappenheim
Langenaltheim
Solnhofen
Wemding
Monheim
Donauwörth
Neuburg an der Donau
Rennertshofen
Marxheim
Genderkingen
Niederschönenfeld