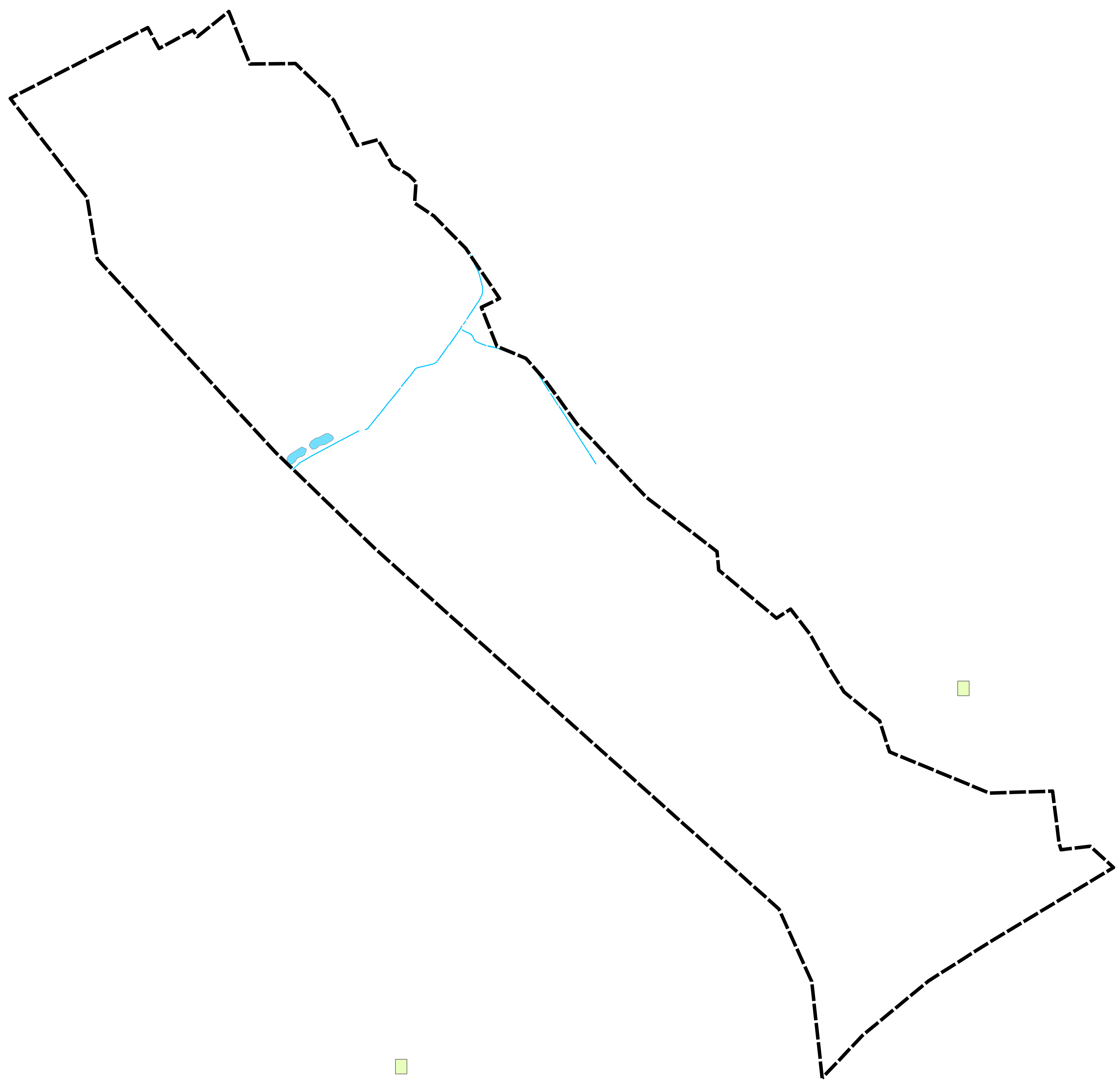
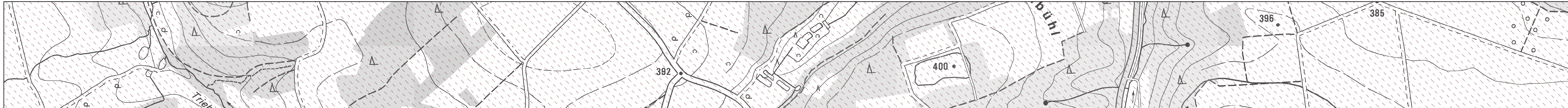


Anl.B.4.7.5: ROV ICE-Werk Nürnberg
Standort H – Heilsbronn



Standort (Untersuchungsraum)

Erholungswald (Stufe 1 und 2)

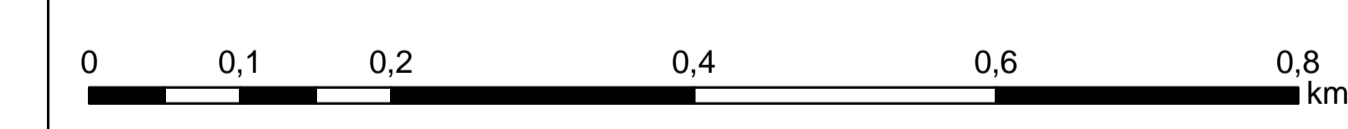
Wald
Gehölze, z.B. Feldgehölz, Hecke
Fließgewässer
Stillegewässer

D59 - Fränkisches Keuper-Liasland

Siedlungsfläche
Gewerbegebietfläche/Verkehrswege

Hinweis:
Die Daten der Tatsächlichen Nutzung werden nur innerhalb des Untersuchungsraumes dargestellt. Alle anderen Daten liegen flächendeckender vor und sind deshalb auch außerhalb des Untersuchungsraums sichtbar.

Quellenachweis:
1) Bayerisches Staatsministerium der Finanzen und für Heimat: Waldentwicklungsplanung Bayern, Stand (Datenbezug): April 2021
2) Bayerisches Landesamt für Umwelt: Stadtbiotopekartierung Nürnberg, Stand (Datenbezug): Dezember 2020
3) Amt für Digitalisierung, Breitband und Vermessung Nürnberg: Tatsächliche Nutzung, Stand (Datenbezug): April 2021
4) Bayerisches Landesamt für Umwelt: Neuraum-Haupterhebungen und Neuraum-Erhebungen, Stand (Datenbezug): Januar 2021
Quelle Hintergrund:
Landesamt für Digitalisierung, Breitband und Vermessung: Rasterdaten DOK, Stand (Datenbezug): März 2021



Abw. Nr.		Datum		Name		Bemerkung	
Freigabefeld						Bauvorhaben	
						Plan/Bauteil	
						Standort H – Heilsbronn	
Phase						Auftraggeber	
Lagebezug:						PFBW 27 / Infrastrukturprojekt Nürnberg	
Höhenbezug:						Oleibühlstraße 16	
Landkreis:						90402 Nürnberg	
Gemarkung:						Auftragnehmer	
bearb.:		Datum		Name			
gez.:						prokonzept gmbh	
gepr.:						Gartenstraße 1	
Unterschrift:						90178 Berlin	
Maßstab:		[m,cm]		Plan-Nr.:		4.7.5	
				Blatt:		von	
				Index:			