



### Anl.B.4.5.5: ROV ICE-Werk Nürnberg Standort H – Heilsbronn



Standort (Untersuchungsraum)

- mäßig verändert
- sehr stark verändert
- deutlich verändert
- stark verändert
- vollständig verändert




- Zone I
- Zone II
- Zone III

- Stillegewässer
- Fließgewässer
- Wassersensibler Bereich

- Lockergestein, (nicht bindig) mit mäßiger bis sehr hoher Porendurchlässigkeit
- Lockergestein mit (stark) variabler Porendurchlässigkeit bzw. gering mächtig und/oder lückenhaft
- Lockergestein mit hohem Wasserspeichervermögen, geringe Durchlässigkeiten (Moore)

- Burgsandstein
- Bläsaandstein i. w. S.
- Lehrbergschichten


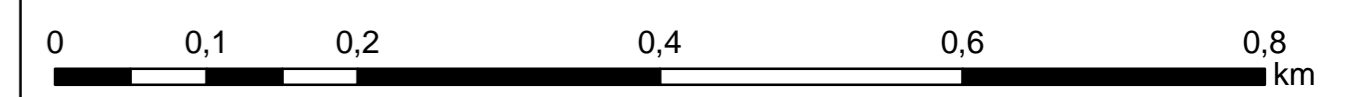
**Hinweis:**  
Die Daten der tatsächlichen Nutzung werden nur innerhalb des Untersuchungsraumes dargestellt. Alle anderen Daten liegen flächendeckender vor und sind deshalb auch außerhalb des Untersuchungsraumes sichtbar.



**Quellenverzeichnis:**

- 1) Bayerisches Landesamt für Umwelt: Gewässerstrukturfurrierung der Fließgewässer Bayerns 2017, Stand (Datenbezug): März 2021
- 2) Bayerisches Landesamt für Umwelt: Gewässerprofilnetze, Stand (Datenbezug): März 2021
- 3) Bayerisches Landesamt für Umwelt: Digitale Hydrogeologie Karte 1:100.000 (dHM100), Stand (Datenbezug): März 2021
- 4) Bayerisches Landesamt für Umwelt: Trinkwasserschutzzonierung, Stand (Datenbezug): Juni 2021
- 5) Amt für Digitalisierung, Breitband und Vermessung Nürnberg: Tatsächliche Nutzung, Stand (Datenbezug): April 2021
- 6) Bayerisches Landesamt für Umwelt: Wassersensibler Bereiche, Stand (Datenbezug): Juni 2021
- 7) Bayerisches Landesamt für Umwelt: Hohe Grundwasserstände, Stand (Datenbezug): Juni 2021

Quelle: Historisches  
Landesamt für Digitalisierung, Breitband und Vermessung: Rasterdaten DOK, Stand (Datenbezug): März 2021



Antrag		Datum		Name		Bemerkung	
Freigabefeld						Bauvorhaben	
						Plan/Bauteil	
						Standort H – Heilsbronn	
Phase						Auftraggeber	
Lagebezug:						PFBW 27 / Infrastrukturprojekt Nürnberg	
Höhenbezug:						Gleißbühlstraße 16	
Landkreis:						90402 Nürnberg	
Kommune:							
Gemarkung:						Auftragnehmer	
		Datum		Name			
bearb.:						prokonzept gmbh	
gez.:						Gartenstraße 1	
gepr.:						10178 Berlin	
Unterschrift:						Tel.: 0302038 - 5023	
Maßstab:		[m,cm]		Plan-Nr.: 4,5		Blatt: von	
						Index:	