




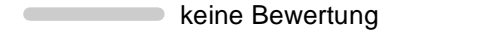





**Anl.B.4.5.1: ROV ICE-Werk Nürnberg
Standort B – Allersberg-Pyrbaum**

Legende




-  Standort (Untersuchungsraum)
-  mäßig verändert
-  deutlich verändert
-  stark verändert
-  vollständig verändert
-  keine Bewertung








-  Zone I
-  Zone II
-  Zone III

-  Stillgewässer
-  Wassersensibler Bereich

-  Lockergestein, (nicht bindig) mit mäßiger bis sehr hoher Porendurchlässigkeit
-  Lockergestein, (stark) variable Porendurchlässigkeit bzw. gering mächtig und/oder lückenhaft
-  Lockergestein mit hohem Wasserspeichervermögen, geringe Durchlässigkeiten (Moore)

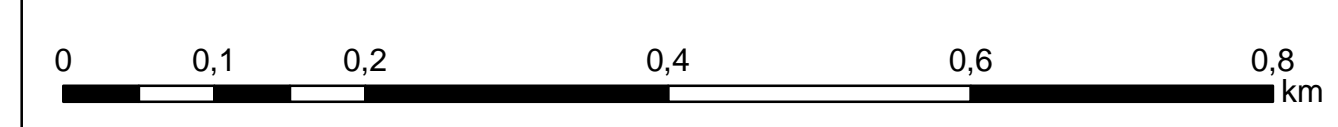
-  Flussschotter und -sande mit höherem Feinkornanteil (Nordbayern)
-  Feuerletten
-  Burgsandstein

Hinweis:
Die Daten der tatsächlichen Nutzung werden nur innerhalb des Untersuchungsraumes dargestellt. Alle anderen Daten liegen flächendeckender vor und sind deshalb auch außerhalb des Untersuchungsraums sichtbar.

Quellennachweis:

- 1) Bayerisches Landesamt für Umwelt: Gewässerstrukturkartierung der Fließgewässer Bayerns 2017, Stand (Datenbezug): März 2021
- 2) Bayerisches Landesamt für Umwelt: Gewässerrandstreifen, Stand (Datenbezug): März 2021
- 3) Bayerisches Landesamt für Umwelt: Digitale Hydrologische Karte 1:100.000 (dHK100), Stand (Datenbezug): März 2021
- 4) Bayerisches Landesamt für Umwelt: Trinkschutzzone, Stand (Datenbezug): März 2021
- 5) Amt für Digitalisierung, Breitband und Vermessung Nürnberg: Tatsächliche Nutzung, Stand (Datenbezug): Januar 2021
- 6) Bayerisches Landesamt für Umwelt: Wassersensible Bereiche, Stand (Datenbezug): Februar 2021
- 7) Bayerisches Landesamt für Umwelt: Höhe Grundwasserstände, Stand (Datenbezug): März 2021

Quelle Hintergrund:
Landesamt für Digitalisierung, Breitband und Vermessung: Rasterdaten DOK, Stand (Datenbezug): März 2021



Änderung	Datum	Name	Bemerkung
c			
b			
a			

Freigabefeld	Bauvorhaben
	Plan/Bauteil
	Standort B – Allersberg-Pyrbaum

Phase	
Lagebezug:	Auftraggeber
Höhenbezug:	P.FBW 27 / Infrastrukturprojekt Nürnberg Gleißbühlstraße 16 90402 Nürnberg
Landkreis:	Auftragnehmer
Kommune:	
Gemarkung:	

	Datum	Name
bearb.		
gez.		
gepr.		
Unterschrift:		

Maßstab: [m,cm] Plan-Nr.: 4.5.1 Blatt: von Index:

