




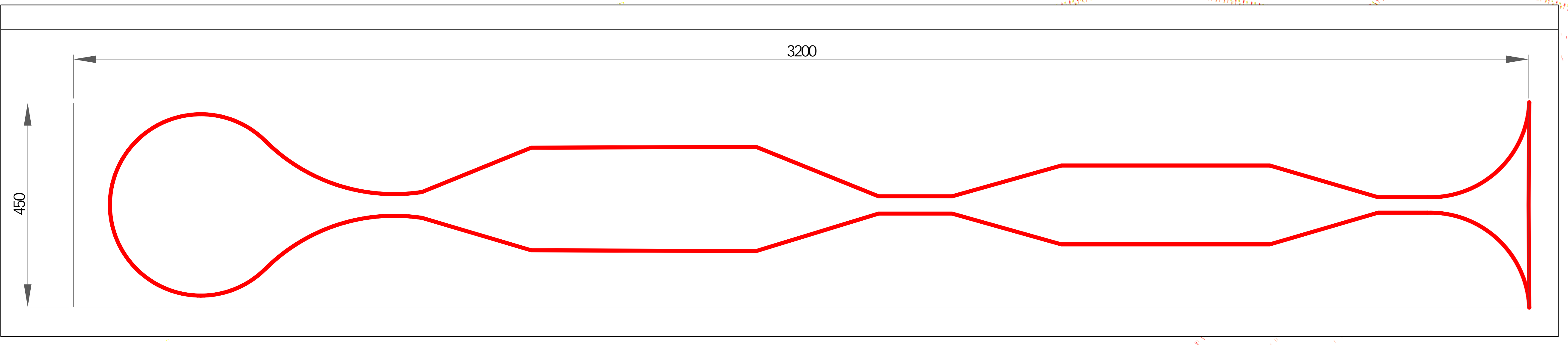
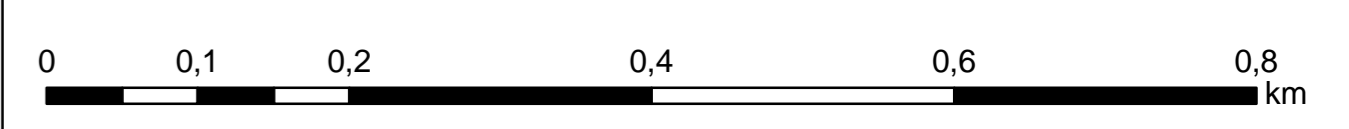


Anl.B4.2.5: ROV ICE-Werk Nürnberg
Standort H – Heilsbronn

-  Standort (Untersuchungsraum)
-  Industrie- und Gewerbefläche
-  Bahnverkehr
-  Straßenverkehr
-  Gemischte Baufläche
-  Öffentliche Grünfläche
-  Wald
-  Wanderwege
-  Rund-Wanderwege
-  Radwege
-  Rund-Radwege
-  Radler Fernradwege
-  Rund-Radler Fernradwege
-  Bodendenkmal
-  Vermutungsfächen

Hinweise:
Bodendenkmäler sind im Bereich der vorgeschlagenen Untersuchungsfläche nur teilweise bekannt. Eine Überprüfung der Überplanung an Hand eines hochauflösenden Laserscans ist anzuraten.
Die Daten der Tatsächlichen Nutzung werden nur innerhalb des Untersuchungsraumes dargestellt. Alle anderen Daten liegen flächendeckend vor und sind deshalb auch außerhalb des Untersuchungsraumes sichtbar.

Quellenverzeichnis:
1) Amt für Digitalisierung, Breitband und Vermessung Nürnberg: Tatsächliche Nutzung, Stand (Datenbezug): Januar 2021
2) Eigene Darstellung, Daten entnommen aus: GoogleMaps, Stand: März 2021
3) Bayerisches Staatsministerium für Wirtschaft, Landesentwicklung und Energie: Barntwald, Stand (Datenbezug): Dezember 2020
4) Bayerisches Staatsministerium der Finanzen und für Heimat: Freizeit in Bayern, Stand (Datenbezug): Dezember 2020
5) Bayerisches Landesamt für Denkmalpflege: Denkmaleidern, Stand (Datenbezug): Januar 2021
Quelle: Historisches
Landesamt für Digitalisierung, Breitband und Vermessung: Rasterdaten DOK, Stand (Datenbezug): März 2021



<table border="1"> <tr> <td>Zustimmung</td> <td></td> <td></td> <td></td> </tr> <tr> <td>Erstellung</td> <td></td> <td></td> <td></td> </tr> <tr> <td>Prüfung</td> <td></td> <td></td> <td></td> </tr> <tr> <td>Datum</td> <td></td> <td>Name</td> <td>Bemerkung</td> </tr> </table>		Zustimmung				Erstellung				Prüfung				Datum		Name	Bemerkung	<table border="1"> <tr> <td>Freigabefeld</td> <td>Bauvorhaben</td> </tr> <tr> <td></td> <td>Plan/Bauteil</td> </tr> <tr> <td></td> <td>Standort H – Heilsbronn</td> </tr> </table>	Freigabefeld	Bauvorhaben		Plan/Bauteil		Standort H – Heilsbronn																	
Zustimmung																																									
Erstellung																																									
Prüfung																																									
Datum		Name	Bemerkung																																						
Freigabefeld	Bauvorhaben																																								
	Plan/Bauteil																																								
	Standort H – Heilsbronn																																								
<table border="1"> <tr> <td>Phase</td> <td>Auftraggeber</td> </tr> <tr> <td>Lagebezug:</td> <td>PFBW 27 / Infrastrukturprojekt Nürnberg</td> </tr> <tr> <td>Höhenbezug:</td> <td>Gleißbühstraße 16</td> </tr> <tr> <td>Landkreis:</td> <td>90402 Nürnberg</td> </tr> <tr> <td>Kommune:</td> <td></td> </tr> <tr> <td>Gemarkung:</td> <td>Auftragnehmer</td> </tr> <tr> <td></td> <td> <table border="1"> <tr> <th>Datum</th> <th>Name</th> </tr> <tr> <td></td> <td></td> </tr> </table> </td> </tr> </table>		Phase	Auftraggeber	Lagebezug:	PFBW 27 / Infrastrukturprojekt Nürnberg	Höhenbezug:	Gleißbühstraße 16	Landkreis:	90402 Nürnberg	Kommune:		Gemarkung:	Auftragnehmer		<table border="1"> <tr> <th>Datum</th> <th>Name</th> </tr> <tr> <td></td> <td></td> </tr> </table>	Datum	Name			<table border="1"> <tr> <td>bearb.</td> <td>prokonzept gmbh</td> <td>Gemeinraum Zukunft Platten</td> </tr> <tr> <td>gez.</td> <td>Gemeinraumplatz 1</td> <td>Spinnereistraße 7, Halle 14</td> </tr> <tr> <td>gepr.</td> <td>01778 Berlin</td> <td>04179 Leipzig</td> </tr> <tr> <td></td> <td>Tele: 0302638-5023</td> <td>Fax: 0302638-5025</td> </tr> <tr> <td></td> <td></td> <td>Fon: 0341-4 84 02 11</td> </tr> <tr> <td></td> <td></td> <td>Mail: leipzig@secon.de</td> </tr> <tr> <td></td> <td></td> <td>www.secon.de</td> </tr> </table>	bearb.	prokonzept gmbh	Gemeinraum Zukunft Platten	gez.	Gemeinraumplatz 1	Spinnereistraße 7, Halle 14	gepr.	01778 Berlin	04179 Leipzig		Tele: 0302638-5023	Fax: 0302638-5025			Fon: 0341-4 84 02 11			Mail: leipzig@secon.de			www.secon.de
Phase	Auftraggeber																																								
Lagebezug:	PFBW 27 / Infrastrukturprojekt Nürnberg																																								
Höhenbezug:	Gleißbühstraße 16																																								
Landkreis:	90402 Nürnberg																																								
Kommune:																																									
Gemarkung:	Auftragnehmer																																								
	<table border="1"> <tr> <th>Datum</th> <th>Name</th> </tr> <tr> <td></td> <td></td> </tr> </table>	Datum	Name																																						
Datum	Name																																								
bearb.	prokonzept gmbh	Gemeinraum Zukunft Platten																																							
gez.	Gemeinraumplatz 1	Spinnereistraße 7, Halle 14																																							
gepr.	01778 Berlin	04179 Leipzig																																							
	Tele: 0302638-5023	Fax: 0302638-5025																																							
		Fon: 0341-4 84 02 11																																							
		Mail: leipzig@secon.de																																							
		www.secon.de																																							
<table border="1"> <tr> <td>Unterschrift:</td> <td></td> </tr> </table>		Unterschrift:		<table border="1"> <tr> <td>Maßstab:</td> <td>[m,cm]</td> <td>Plan-Nr.: 4.2.5</td> <td>Blatt: von</td> <td>Index:</td> </tr> </table>	Maßstab:	[m,cm]	Plan-Nr.: 4.2.5	Blatt: von	Index:																																
Unterschrift:																																									
Maßstab:	[m,cm]	Plan-Nr.: 4.2.5	Blatt: von	Index:																																					