

Gemeinde Nennslingen - Anlage 3

Schutzgebietskarte




Zur Verordnung zur Änderung der Verordnung über den Naturpark Altmühltal (Südliche Frankenalb) vom 17.01.2023

Maßstab= 1:5.000

Kartengrundlage: Digitale Flurkarte

Weißenburg, den 17.01.2023
Landkreis Weißenburg-Gunzenhausen

Manuel Westphal
Landrat

- Legende**
-  Schutzzone des Naturparks Altmühltal
 -  Flächen, die aus der Schutzzone des Naturparks Altmühltal (Südliche Frankenalb) herausgenommen werden
 -  Flächen, die neu in die Schutzzone des Naturparks Altmühltal (Südliche Frankenalb) aufgenommen werden