

**Gemeinde Höttingen**  
**Ortsteil Göppersdorf - Anlage 2**

**Schutzgebietskarte**




Zur Verordnung zur Änderung der Verordnung über den Naturpark Altmühltal (Südliche Frankenalb) vom 11.08.2022

Maßstab= 1:5.000

Kartengrundlage: Digitale Flurkarte

Weißenburg, den 11.08.2022  
 Landkreis Weißenburg-Gunzenhausen

Manuel Westphal  
 Landrat

- Legende**
-  Schutzzone des Naturparks Altmühltal
  -  Fläche, die aus der Schutzzone des Naturparks Altmühltal (Südliche Frankenalb) herausgenommen wird
  -  Flächen, die neu in die Schutzzone des Naturparks Altmühltal (Südliche Frankenalb) aufgenommen werden