Anschlussstelle Süd

Entwässerungsabschnitt 2
Bau-km 3+475 - 4+028

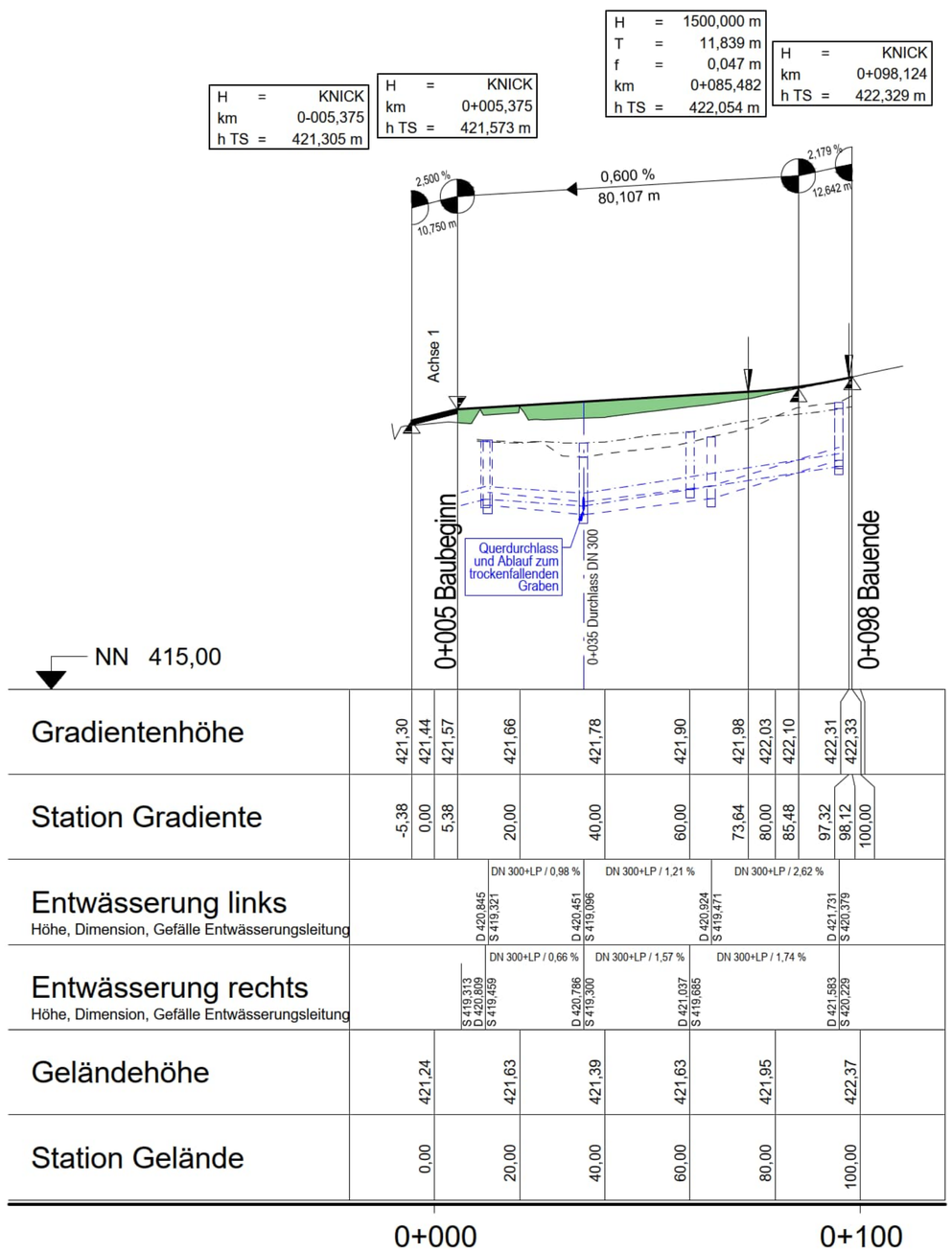

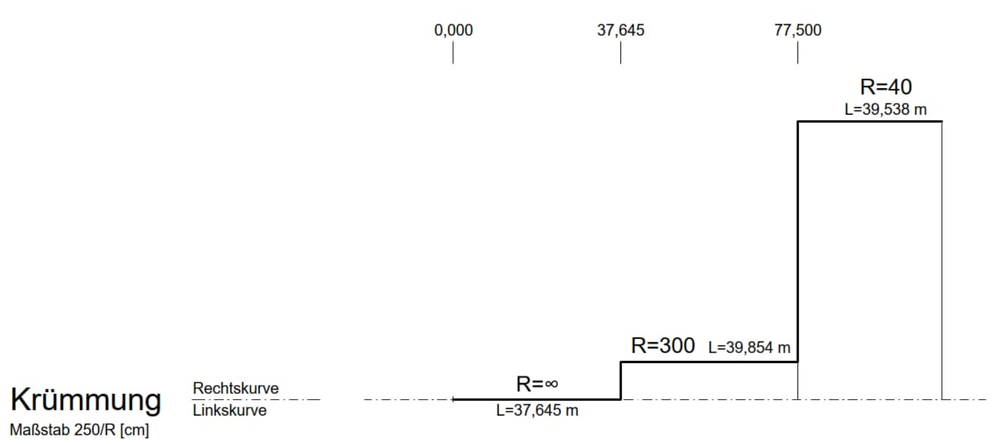

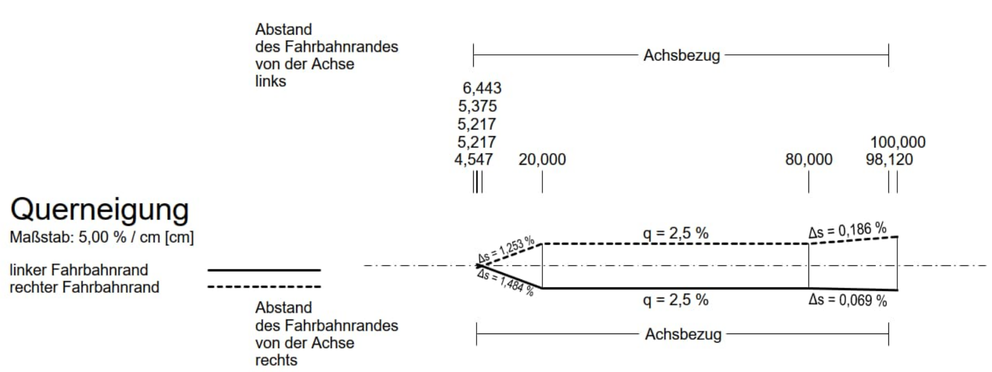

Lagebezugssystem: DHDN90/GK
Höhensystem: DHHN12 (NN-Höhen; Status 100)

Zeichenerklärung

Gradientenhochpunkt

Gradiententiefpunkt

Ausrundungsbeginn Wanne / Ausrundungsende Kuppe

H = 20000 m
T = 362,155 m
f = 4,372 m
km 0+601,335
hTS = 415,868 m

Neigungsbrechpunkt mit Angabe von:
Ausrundungshalbmesser
Tangentenlänge
Stichhöhe
Bau-km
Höhe Tangentenschnittpunkt

-2,0% 432,50 m
1,821% 789,22 m
Längsneigung und Abstand zum nächsten Neigungsbrechpunkt

Damm

Einschnitt

mittlerer höchster Grundwasserstand (MHGW)

Graben/Mulde links

Graben/Mulde rechts

RRB 1 Bezeichnung der Beckenanlage mit fortlaufender Nummerierung

Rohrleitung mit Angabe der Dimension

DN 300+LP Huckepackleitung
Sickerleitung (LP) zeichnerisch nicht dargestellt

DN 400 links

DN 400 mitte

DN 400 rechts

Schacht links
Schacht mitte
Schacht rechts

Entwurfsverfasser:
WEYRAUTHER
INGENIEURGESELLSCHAFT mbH
96047 BAMBERG MARKUSSTRASSE 2
TEL.: 0951/980040 FAX: 0951/9800444

	Datum	Zeichen
bearbeitet:	Mai 2022	Hofmann
gezeichnet:	Mai 2022	Preißinger
geprüft:	Mai 2022	

Staatliches Bauamt Nürnberg
Zollhof 6
90443 Nürnberg
Tel.: 0911/24294-0, Fax: 0911/24294-699, E-Mail: poststelle@stban.bayern.de

geprüft PL:	08/2022	Fiegl
geprüft SGL:	08/2022	Kress
geprüft AL:	08/2022	Kiesel-Peiker
PSP Nr.: B53S.ALSA0039.00		
Projekt:		
Datei		

Nr.	Art der Änderung	Datum	Zeichen

FESTSTELLUNGSENTWURF

Straßenbauverwaltung Freistaat Bayern
Staatliches Bauamt Nürnberg
Straße / Abschn.-Nr. / Station: St 2240_780_0,428 bis 820_0,457
PROJIS-Nr.:

Unterlage / Blatt-Nr.: 6 / 9
Höhenplan
Achse 18 - AS Süd
Maßstab: 1 : 1000/100

St 2240 Lauf a.d. Pegnitz - Altdorf b. Nürnberg
Ausbau Winn - BAB A6 AS Altdorf/Leinburg
Bau-km 0+126 - 4+028

aufgestellt:
Staatliches Bauamt Nürnberg

Eisgruber, ltd. Baudirektor
Nürnberg, den 28.11.2022