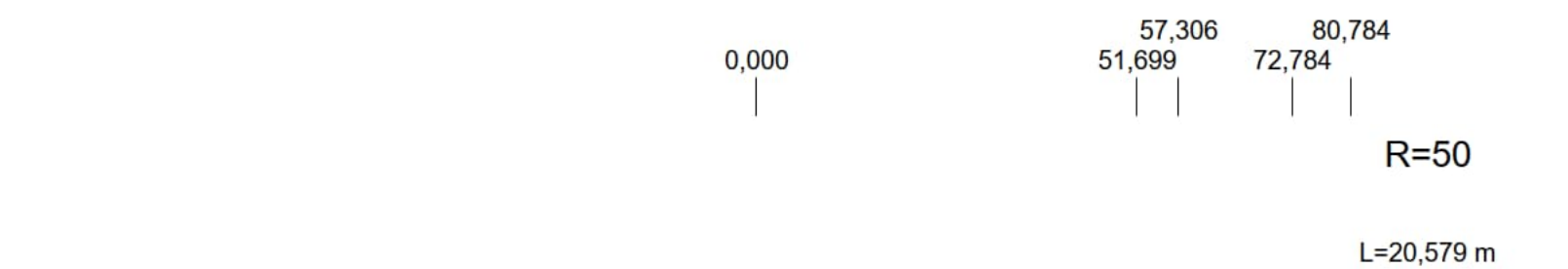
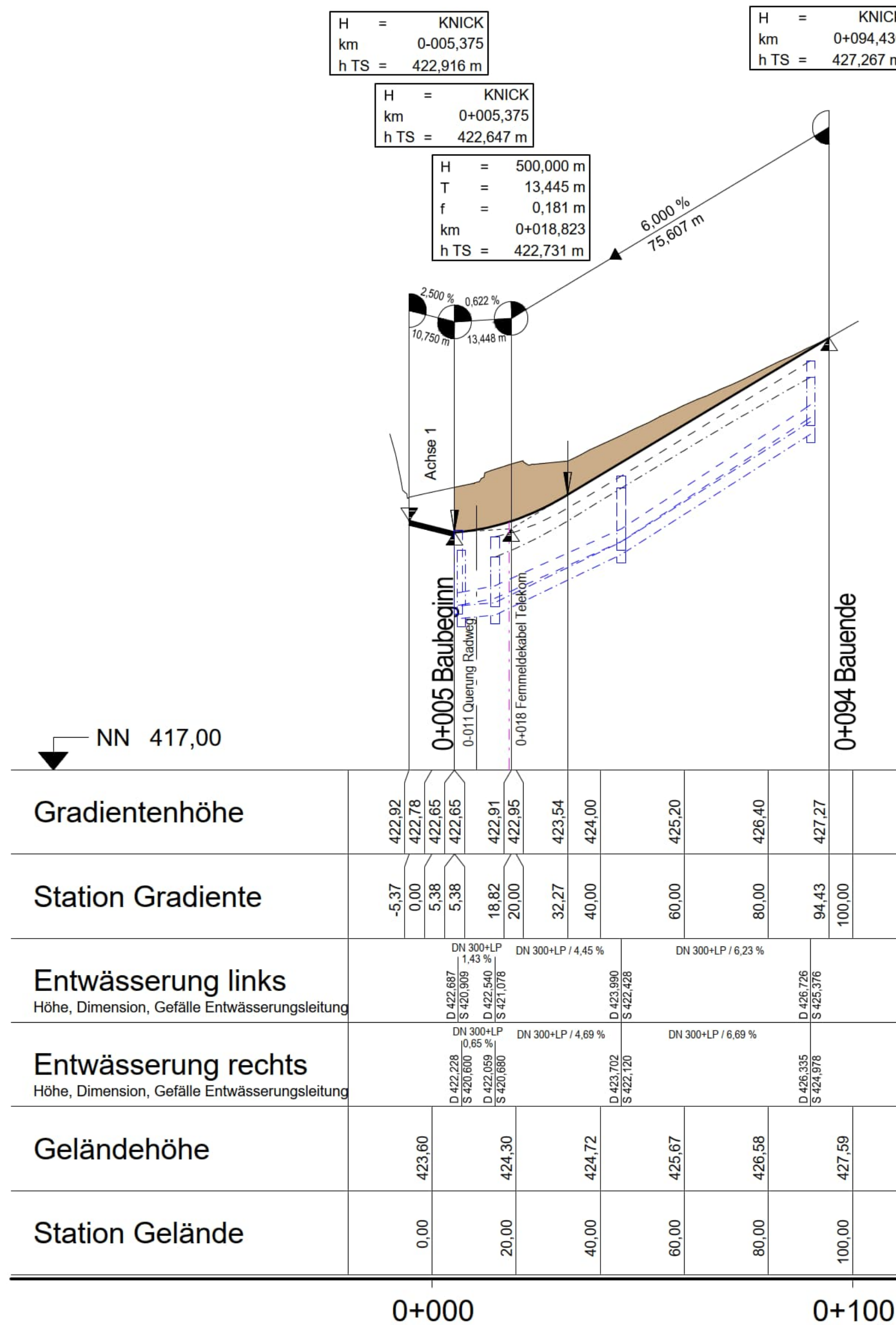
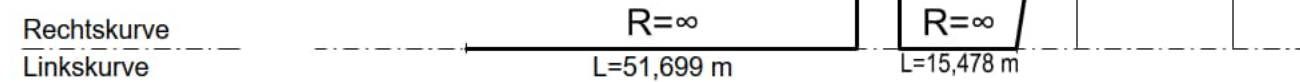


# Anschlussstelle Nord

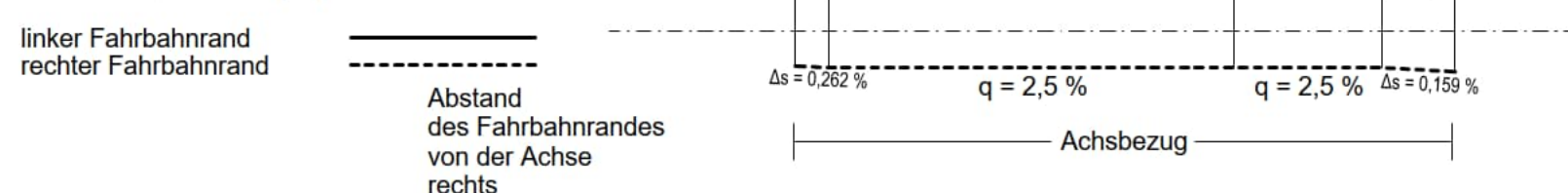
Entwässerungsabschnitt 2  
Bau-km 3+475 - 4+028



Krümmung  
Maßstab 250/R [cm]

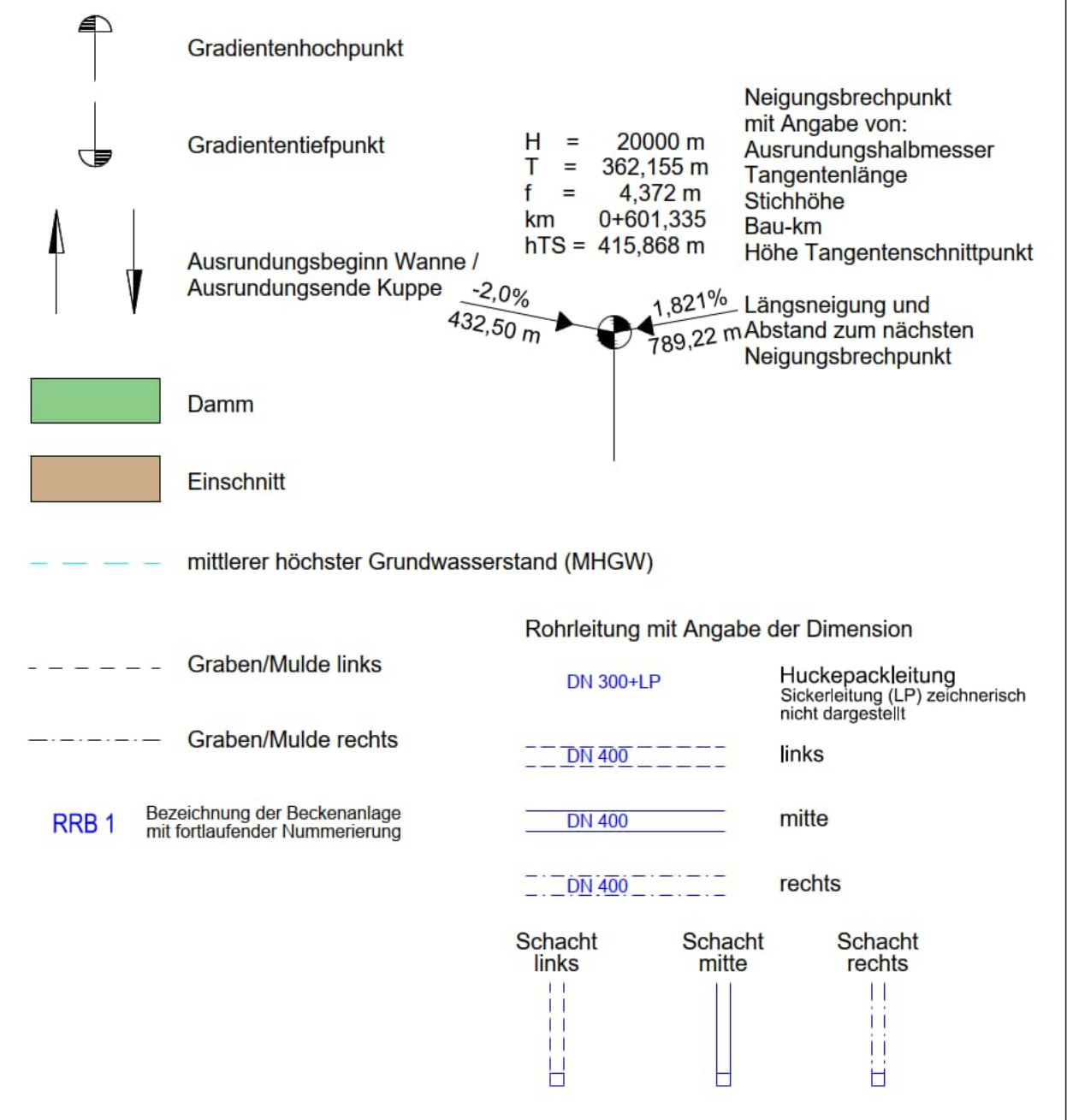


Querneigung  
Maßstab: 5,00 % / cm [cm]



Lagebezugssystem: DHDN90/GK  
Höhensystem: DHHN12 (NN-Höhen; Status 100)

## Zeichenerklärung



Entwurfsverfasser:  WEYRAUTHER INGENIEURGESELLSCHAFT mbH 96047 BAMBERG MARKUSSTRASSE 2 TEL.: 0951/980040 FAX: 0951/9800444	Datum		Zeichen
	bearbeitet:	Mai 2022	Hofmann
	gezeichnet:	Mai 2022	Preißinger
	geprüft:	Mai 2022	<i>Max Baum</i>

Staatliches Bauamt Nürnberg  Zollhof 6 90443 Nürnberg Tel.: 0911/24294-0, Fax: 0911/24294-699, E-Mail: poststelle@stban.bayern.de	geprüft PL:	08/2022	Fiegl
	geprüft SGL:	08/2022	Kress
	geprüft AL:	08/2022	Kiesel-Peiker
	PSP Nr.:	BS3S.ALSA0039.00	
Projekt:		Datei:	

Nr.	Art der Änderung	Datum	Zeichen

## FESTSTELLUNGSENTWURF

Straßenbauverwaltung Freistaat Bayern Staatliches Bauamt Nürnberg Straße / Abschn.-Nr. / Station: St 2240_780_0,428 bis 820_0,457 PROJIS-Nr.:	Unterlage / Blatt-Nr.: 6 / 8 Höhenplan Achse 9 - AS Nord Maßstab: 1 : 1000/100
--	---

St 2240 Lauf a.d. Pegnitz - Altdorf b. Nürnberg Ausbau Winn - BAB A6 AS Altdorf/Leinburg Bau-km 0+126 - 4+028	
aufgestellt: Staatliches Bauamt Nürnberg  Eisgruber, lfd. Baudirektor Nürnberg, den 28.11.2022	