



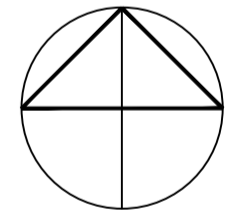
Legende

Lage der Baumaßnahme

-  Plangebiet "Tiefes Feld"
-  Straßentrasse

Lage und Art der Ausgleichsmaßnahmen

- 9 A** Entwicklung von Extensivgrünland und Gehölzen bei Katzwang
- 10 A_{FCS}** Ersatzlebensraum für Zauneidechsen bei Neunhof (Teilfläche 1)
- 11 A_{FCS}** Ersatzlebensraum für Zauneidechsen bei Neunhof (Teilfläche 2)
- 12 A** Anlage von Extensivgrünland und Hecken bei Neunhof
- 13 A** Anlage von Feuchtwiese und Waldrand bei Neunhof
- 14 A** Entwicklung von Feuchtfächen im Gründlactal bei Neunhof
- 15 A_{FCS}** Ersatzlebensraum für den Kiebitz bei Neunhof (Lebensraumoptimierung für den Kiebitz)
- 16 A_{FCS}** Ersatzlebensraum für Feldlerchen bei Wolkersdorf (Lebensraumoptimierung für Feldlerchen)
- 17 A_{CEF}** Fledermauskästen als Ersatzquartiere bei Katzwang
- 18 A_{FCS}** Vogelnistkästen als Ersatzquartiere bei Katzwang
- 19 W** Ersatzaufforstung bei Winkelhaid



VERKEHRSPLANUNGSAMT



Feststellungsentwurf

Verkehrsplanungsamt
 Nürnberg, den 21.06.2021
 gez. Jülich gez. Wunder
 Jülich Wunder (4921)

Rothenburger Straße
 Lückenschluss Tiefes Feld
 Landschaftspflegerischer Begleitplan
 Übersichtplan

Maßstab: 1 : 50.000
 bearbeitet im Auftrag von SÖR:
 ROLAND RAAB
 Dipl.-Ing. (FH) Landschaftsarchitekt
 Hauptstraße 20 16343 Rothenburg
 Fon: 09208 - 30 77 670
 mobil: 0176 - 220 66 908
 e-mail: roland.raab@soer-net.de

| | | DATUM | NAME |
|-------|--|------------|-------------|
| BEAR. | | Febr. 2021 | ah / sw |
| GEZ. | | Febr. 2021 | ah |
| GEPR. | | Febr. 2021 | Roland Raab |

| | | DATUM | NAME | GEPR. | ART DER ÄNDERUNG |
|------------|---|-------|------|-------|------------------|
| ÄNDERUNGEN | 1 | | | | |
| | 2 | | | | |
| | 3 | | | | |
| | 4 | | | | |
| | 5 | | | | |