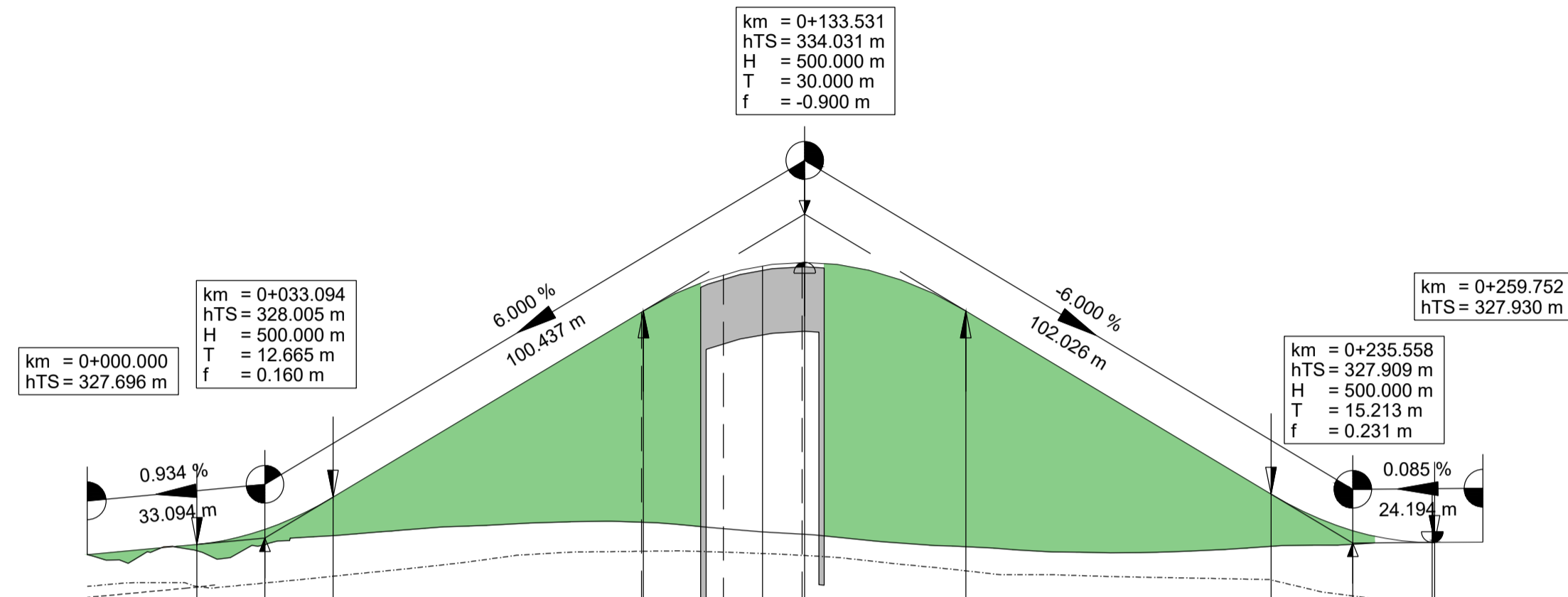


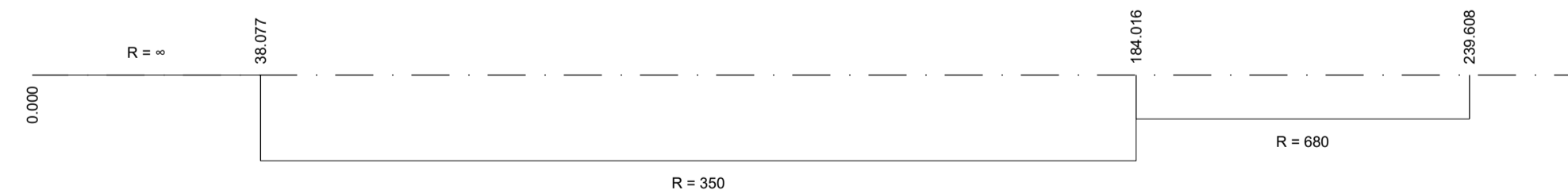
Bauwerk 06
 Brücke FW südl. Hauptendorf über GVS Nord-Süd

Bau-km 0+126
 KrW = 69,53 gon LW = 16,00 m
 BzG = 5,00 m LH ≥ 4,70 m

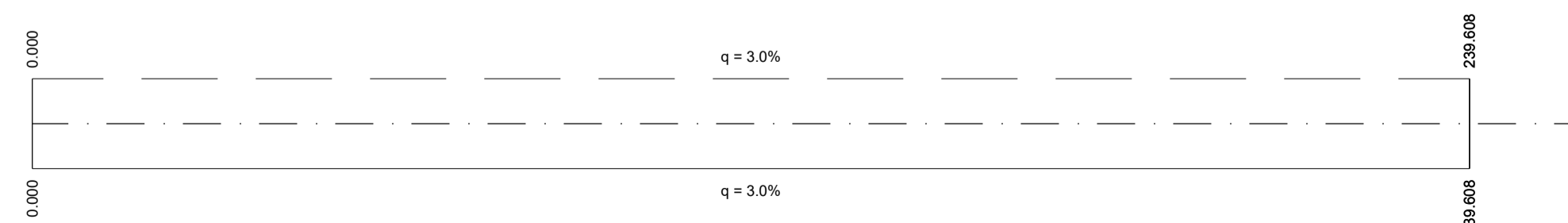


Bauwerk Nr.	321.0 m ü.NN																										
Gradientenhöhe	0.000	20.000	30.000	40.000	50.000	60.000	70.000	80.000	90.000	100.000	110.000	120.000	130.000	140.000	150.000	160.000	170.000	180.000	190.000	200.000	210.000	220.000	230.000	240.000	250.000	259.752	
Geländehöhe	327.696	327.779	327.768	327.881	328.016	328.047	328.162	328.272	328.310	328.298	328.167	328.074	328.017	327.858	327.843	327.744	327.744	327.846	327.846	327.846	327.846	327.889	327.889	327.822	327.822	327.822	327.930
Station	0+000	0+020	0+040	0+060	0+080	0+100	0+120	0+140	0+160	0+180	0+200	0+220	0+240	0+260	0+280	0+300	0+320	0+340	0+360	0+380	0+400	0+420	0+440	0+460	0+480	0+500	
Station	0+000	0+020	0+040	0+060	0+080	0+100	0+120	0+140	0+160	0+180	0+200	0+220	0+240	0+260	0+280	0+300	0+320	0+340	0+360	0+380	0+400	0+420	0+440	0+460	0+480	0+500	

Krümmung
 Maßstab: 500/R [cm]
 Rechtskurve
 Linkskurve



Querneigung
 Maßstab: 4%/cm [cm]
 linker Fahrbahnrand
 rechter Fahrbahnrand



Zeichenerklärung

- Gradientenhochpunkt: H = 55000.000 m, T = 275.000 m, f = -0.688 m, km = 0+544.676, hTS = 476.694 m
- Gradiententiefpunkt: H = 55000.000 m, T = 275.000 m, f = -0.688 m, km = 0+544.676, hTS = 476.694 m
- Ausrundungsbeginn Kuppe / Ausrundungsbeginn Wanne: Längsneigung und Abstand zum nächsten Neigungsbrechpunkt
- Damm
- Einschnitt
- Graben / Mulde links
- Graben / Mulde rechts

Planverfasser: GRASSL BERATENDE INGENIEURE BAUWESEN	Ingenieurbüro Grassl GmbH	
	Machtlfinger Straße 5	
	81379 München	
Tel.: 089/410737-700, Fax: 089/410737-800, Email: muenchen@grassl-ing.de		
Datum		Zeichen
bearbeitet:	17.12.2019	Ra
gezeichnet:	17.12.2019	Ra
geprüft: München, den 25.01.2020		
F. Mille (Dipl.-Ing. Univ. Florian Miller)		

Stadt Herzogenaurach, Tiefbauamt		Datum		Zeichen	
Marktpl. 11, 91074 Herzogenaurach		geprüft		25.01.2020	
Staatliches Bauamt Nürnberg		Datum		Zeichen	
Zollhof 6, 90443 Nürnberg		geprüft		25.01.2020	

Nr.	Art der Änderung	Datum	Zeichen

FESTSTELLUNGSENTWURF

Vorhabensträger:	Stadt Herzogenaurach	Unterlage / Blatt-Nr.:	6 / 12
herzo	Marktplatz 11	Höhenplan	
STADT HERZOGENAUERACH	91074 Herzogenaurach	Wirtschaftsweg, Bau-km 1+991	
STRAßE / ABSCHN.-NR. / STATION:	St2263_430_0,000 bis St2263_460_0,945	Maßstab:	1 : 1000 / 100

Neubau der Ortsumfahrung Niederndorf - Neuses

Gemeindliche Baulast GVS Bau-km 0+000 bis Bau-km 3+526
 Gemeindliche Sonderbaulast St2263 Bau-km 3+526 bis Bau-km 5+100

aufgestellt:
 Stadt Herzogenaurach

German Hacker
 Dr. German Hacker, 1. Bürgermeister
 Herzogenaurach, 01.07.2020