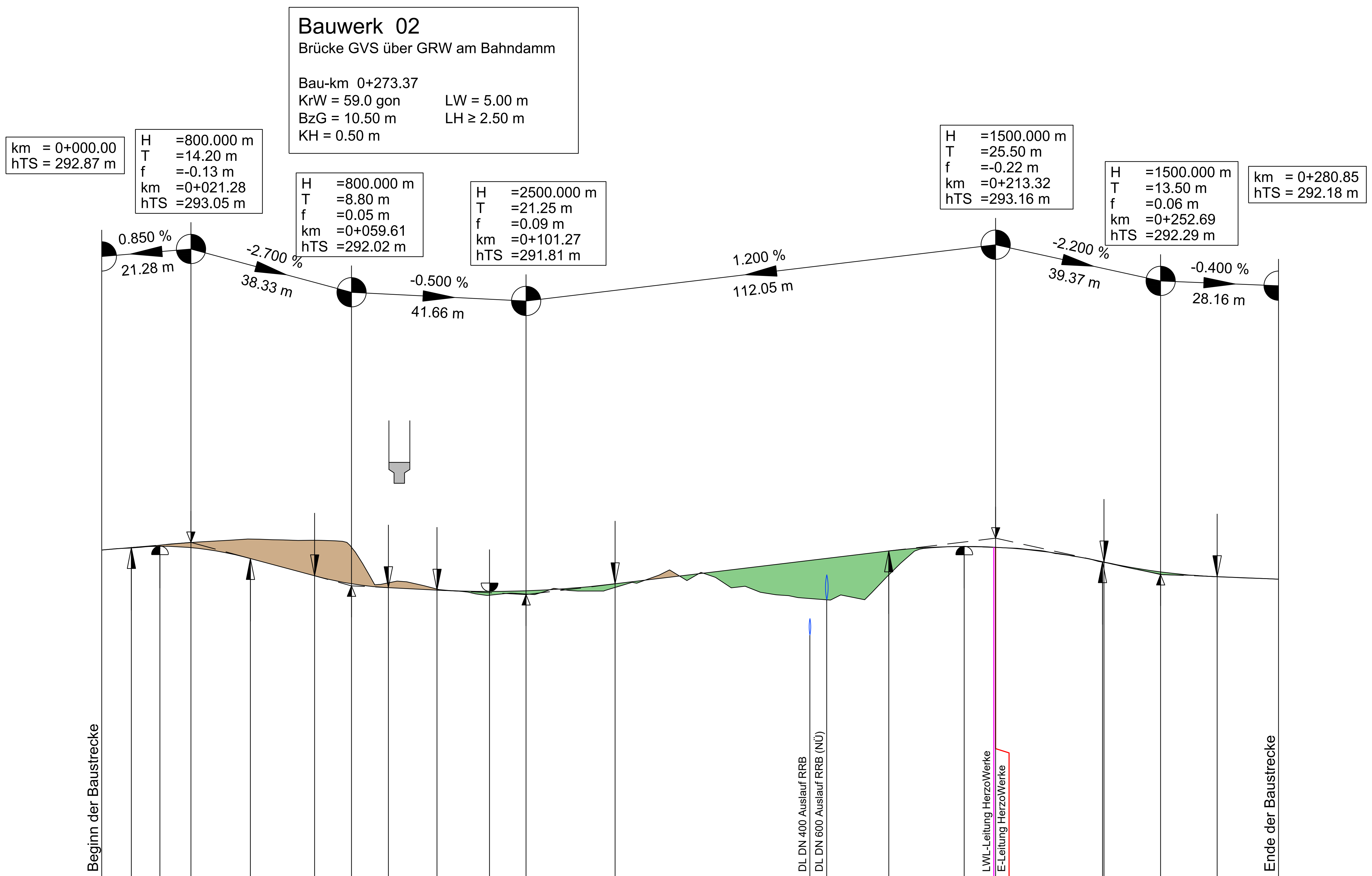

Station	Gradientenhöhe
0.00	292.87
7.08	292.93
13.88	292.96
20.00	292.94
21.28	292.93
35.48	292.67
40.00	292.55
50.81	292.26
59.61	292.07
60.00	292.06
68.41	291.98
80.00	291.92
80.02	291.92
92.52	291.89
100.00	291.90
101.27	291.90
120.00	292.04
122.52	292.07
140.00	292.28
160.00	292.52
180.00	292.76
187.82	292.85
200.00	292.95
205.82	292.96
213.32	292.94
220.00	292.89
238.82	292.60
239.19	292.59
240.00	292.57
252.69	292.35
260.00	292.27
266.19	292.24
280.00	292.18
280.85	292.18

Station	Geländehöhe
0.00	292.87
20.00	293.04
40.00	293.12
60.00	292.89
80.00	291.94
100.00	291.83
120.00	291.90
140.00	292.16
160.00	291.82
180.00	291.73
200.00	292.94
220.00	292.90
240.00	292.56
260.00	292.27
280.00	292.18
280.85	292.18

0+000 0+100 0+200

Krümmung

Rechtskurve
Linkskurve

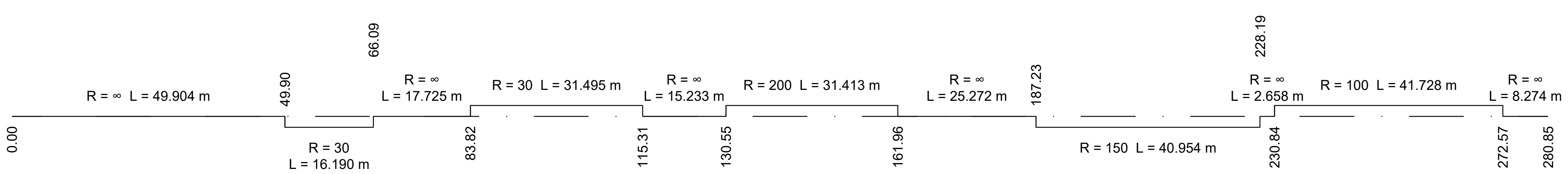

Querneigung
Maßstab: 4%/cm [cm]

linker Fahrbahnrand
rechter Fahrbahnrand

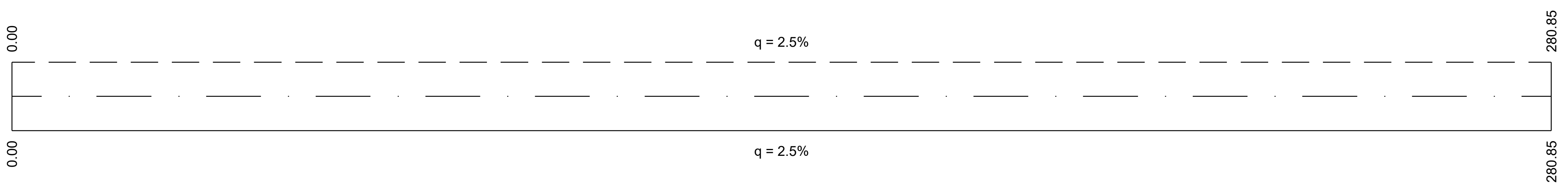

Zeichenerklärung

- Gradientenhochpunkt
- Gradiententiefpunkt
- Ausrundungsbeginn Kuppe/ Ausrundungsbeginn Wanne
- Damm
- Einschnitt

H = 55000.000 m
T = 275.000 m
f = -0.688 m
km = 0+544.676
hTS = 476.694 m

Neigungsbrechpunkt mit Angabe von: Ausrundungshalbmesser, Tangentenlänge, Stichhöhe, Bau-km, Höhe Tangentenschnittpunkt

0.500 % -0.500 %
421.777 m 440.845 m

Längsneigung und Abstand zum nächsten Neigungsbrechpunkt

Planverfasser:

GRASSL BERATENDE INGENIEURE BAUWESEN

Ingenieurbüro Grassl GmbH
Machtlfinger Straße 5
81379 München
Tel.: 089/410737-700, Fax: 089/410737-800,
Email: muenchen@grassl-ing.de

	Datum	Zeichen
bearbeitet:	09.12.2019	Rä
gezeichnet:	09.12.2019	Rä

geprüft: München, den 25.01.2020
F. Mille
(Dipl.-Ing. Univ. Florian Miller)

Stadt Herzogenaurach, Tiefbauamt Marktpl. 11, 91074 Herzogenaurach		Datum	Zeichen
	geprüft	25.01.2020	

Staatliches Bauamt Nürnberg Zollhof 6, 90443 Nürnberg		Datum	Zeichen
	geprüft	25.01.2020	

Nr.	Art der Änderung	Datum	Zeichen

FESTSTELLUNGSENTWURF

Vorhabensträger: Stadt Herzogenaurach
Marktplatz 11
91074 Herzogenaurach
Tel.: 09132/901-0, Fax: 09132/901-119
Email: rathaus@herzogenaurach.de

Straße / Abschn.-Nr. / Station: St2263_430_0,000 bis St2263_460_0,945
PROJIS-Nr.:

Unterlage / Blatt-Nr.: 6 / 9

Höhenplan

Geh-/Radweg bei Bau-km 0+170
(nachrichtliche Darstellung)

Maßstab: 1 : 1000 / 100

Neubau der Ortsumfahrung Niederndorf - Neuses

Gemeindliche Baulast GVS Bau-km 0+000 bis Bau-km 3+526
Gemeindliche Sonderbaulast St2263 Bau-km 3+526 bis Bau-km 5+100

aufgestellt:
Stadt Herzogenaurach

German Hacker
Dr. German Hacker, 1. Bürgermeister
Herzogenaurach, 01.07.2020