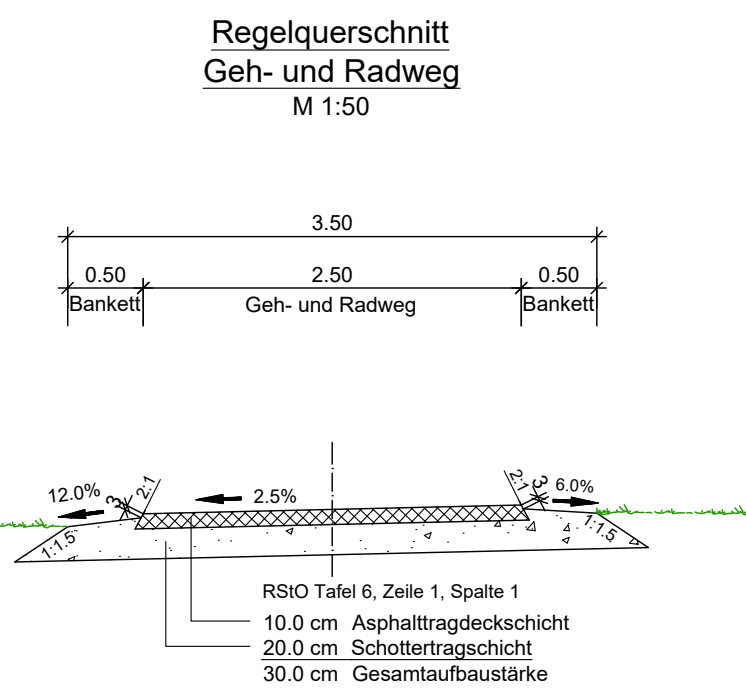
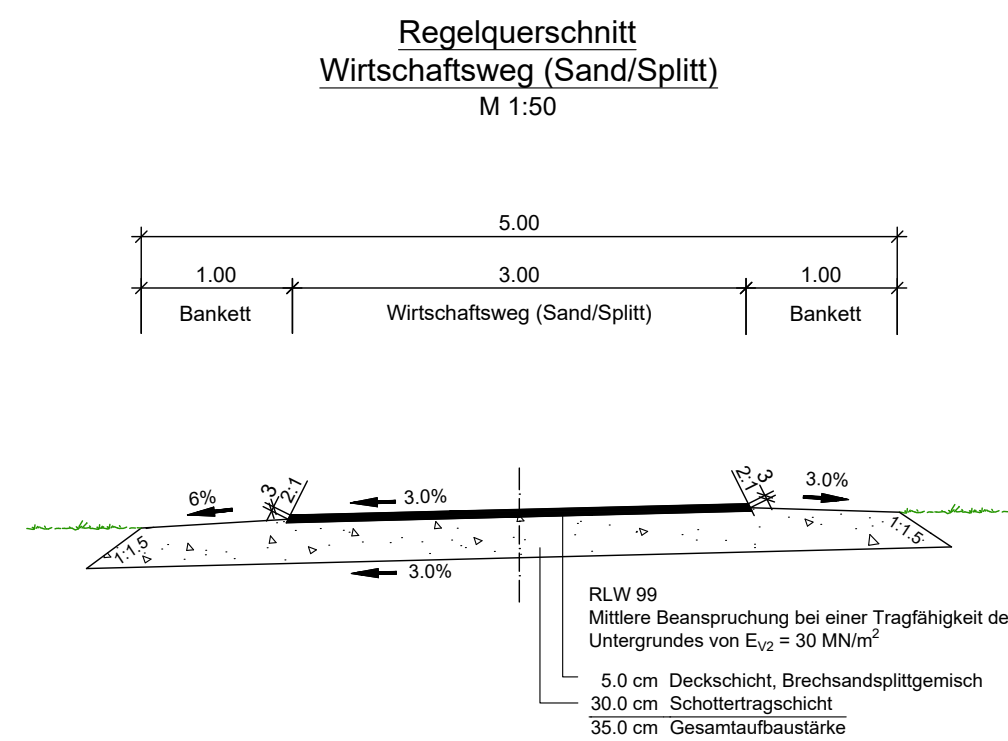
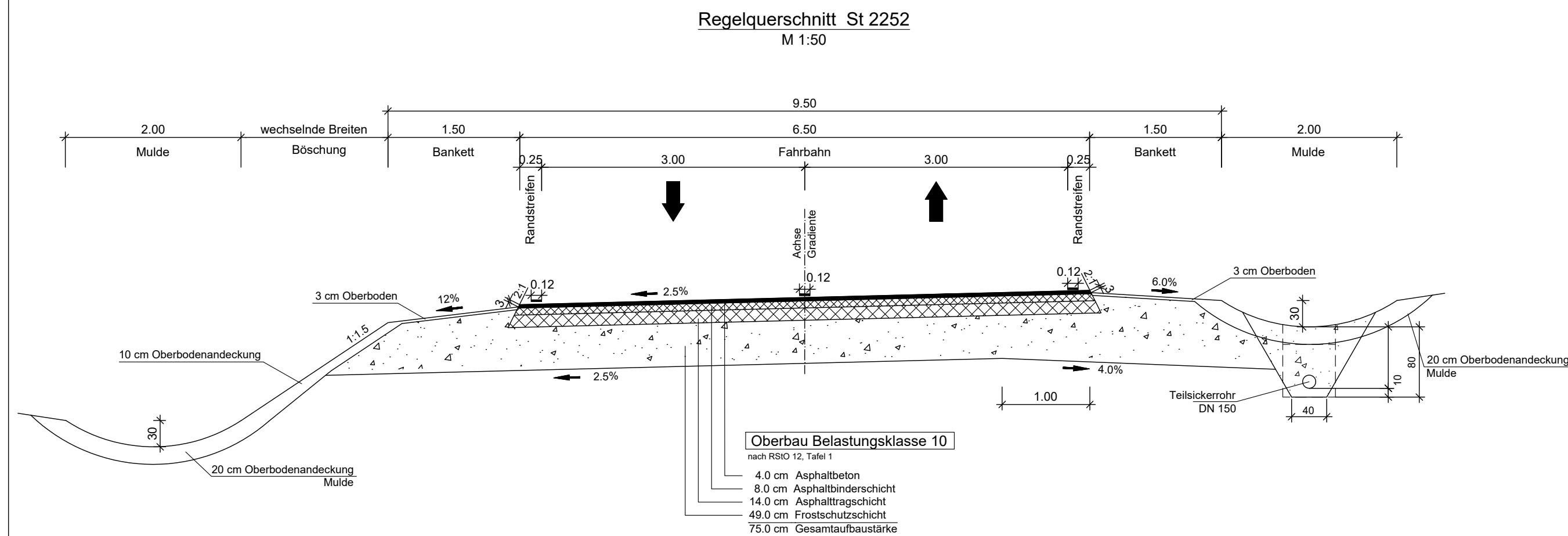


Ausbildung der Damm- und Einschnittsböschung

Böschungshöhe	$h \geq 2,00\text{m}$	$h < 2,00\text{m}$
Regelböschung	1 : 1,5	$b = 3,00 \text{ m}$
Tangentenlänge der Ausrundung	$T = 3,00 \text{ m}$	$T = 1,5 \times h$

Regelquerschnitt Grünwege

siehe Unterlage 14, Blatt 1



Blatt 1 2 3

Projektbearbeiter:

bearbeitet:	08/2023	C. Krach
gezeichnet:	08/2023	Bierwagen
geprüft:	08/2023	Christofori
Reg. Nr.	SBA 18050	

INGENIEURBÜRO CHRISTOFORI UND PARTNER
Vermessung • Planung • Bauleitung

Gewerbestraße 9
91560 Heilsbrunn
Tel. 09872 - 95 7 11 0
Fax 09872 - 95 7 11 65
info@christofori.de

Staatliches Bauamt Ansbach

Würzburger Landstraße 22
91522 Ansbach

Tel.: 0981 / 8905-0, Fax: 0981 / 8905-1104, E-mail: poststelle@stbaan.bayern.de

bearbeitet:		
gezeichnet:		
geprüft:	09/2023	Fichtner
PSP Nr.:	B51S.ABBA0039.00	
Projekt:		

Nr.	Art der Änderung	Datum	Name

FESTSTELLUNGSENTWURF

Straßenbauverwaltung Freistaat Bayern	Unterlage / Blatt-Nr.: 14 / 3
Staatliches Bauamt Ansbach	Regelquerschnitt
Straße / Abschn.-Nr. / Station: B470_240_0,125 - B470_260_0,660	Ortsanschluss Ost und West St 2252, öFW, Geh- und Radweg
PROJIS-Nr.: 09/174702/00	Maßstab: 1 : 50

B470, A 7 AS Bad Windsheim - Neustadt a.d. Aisch
OU Lenkersheim
Bau-km 0 + 000 bis Bau-km 2 + 720

aufgestellt:
Staatliches Bauamt Ansbach

Schmidt
Schmidt, Ltd. Baudirektor
Ansbach, den 20.10.2023