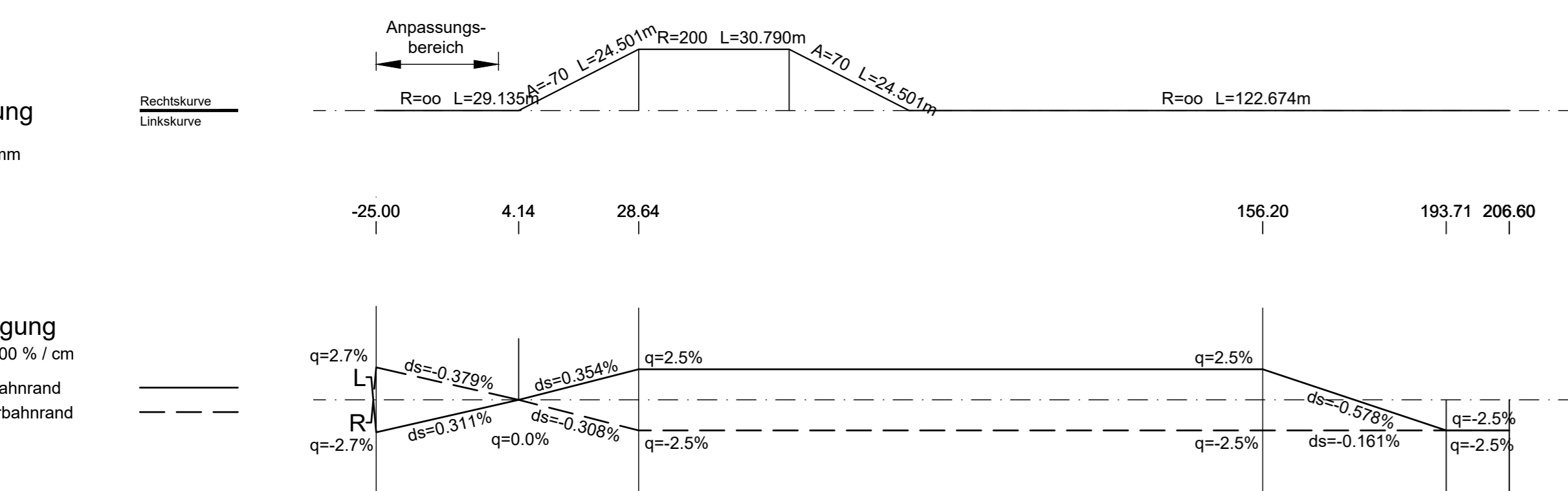

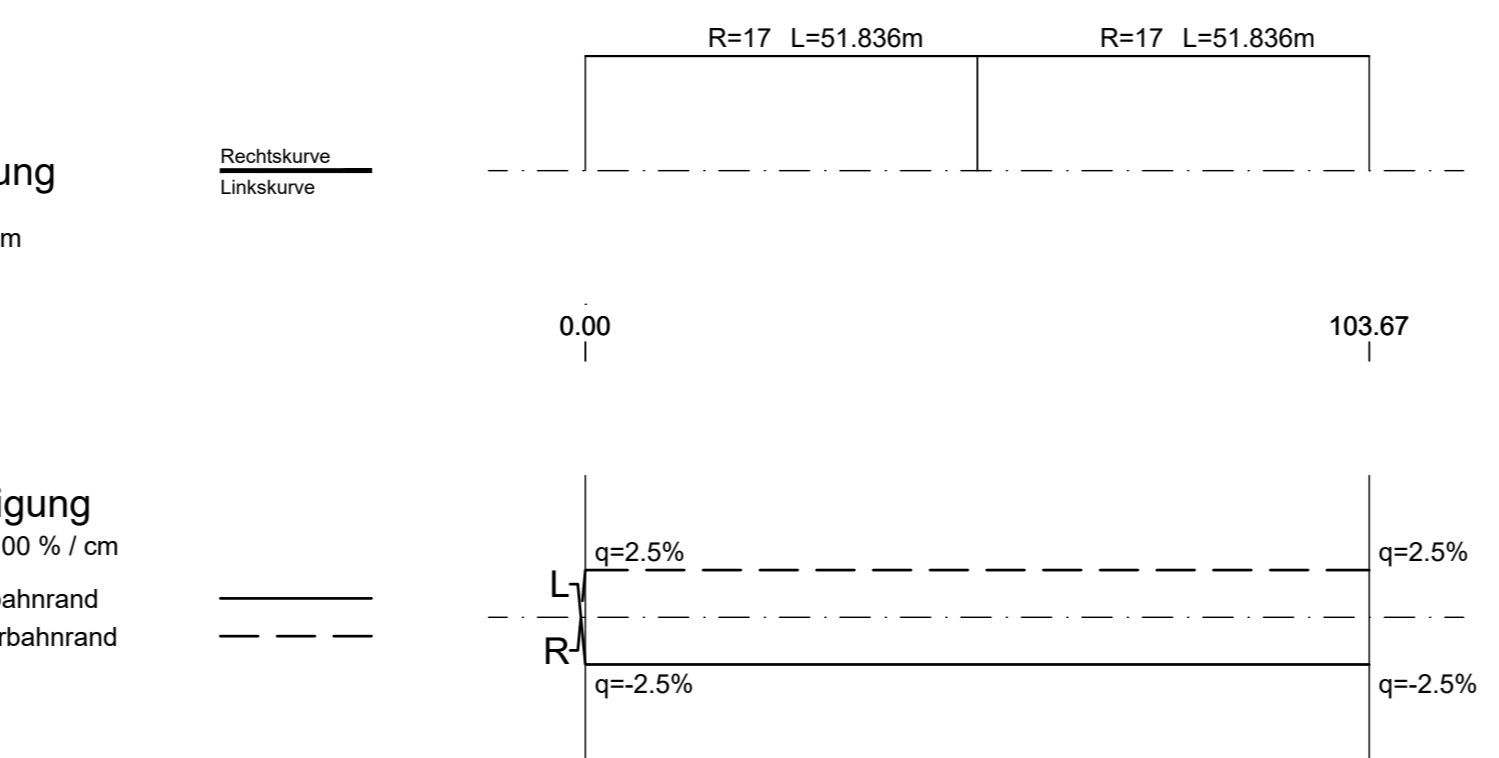
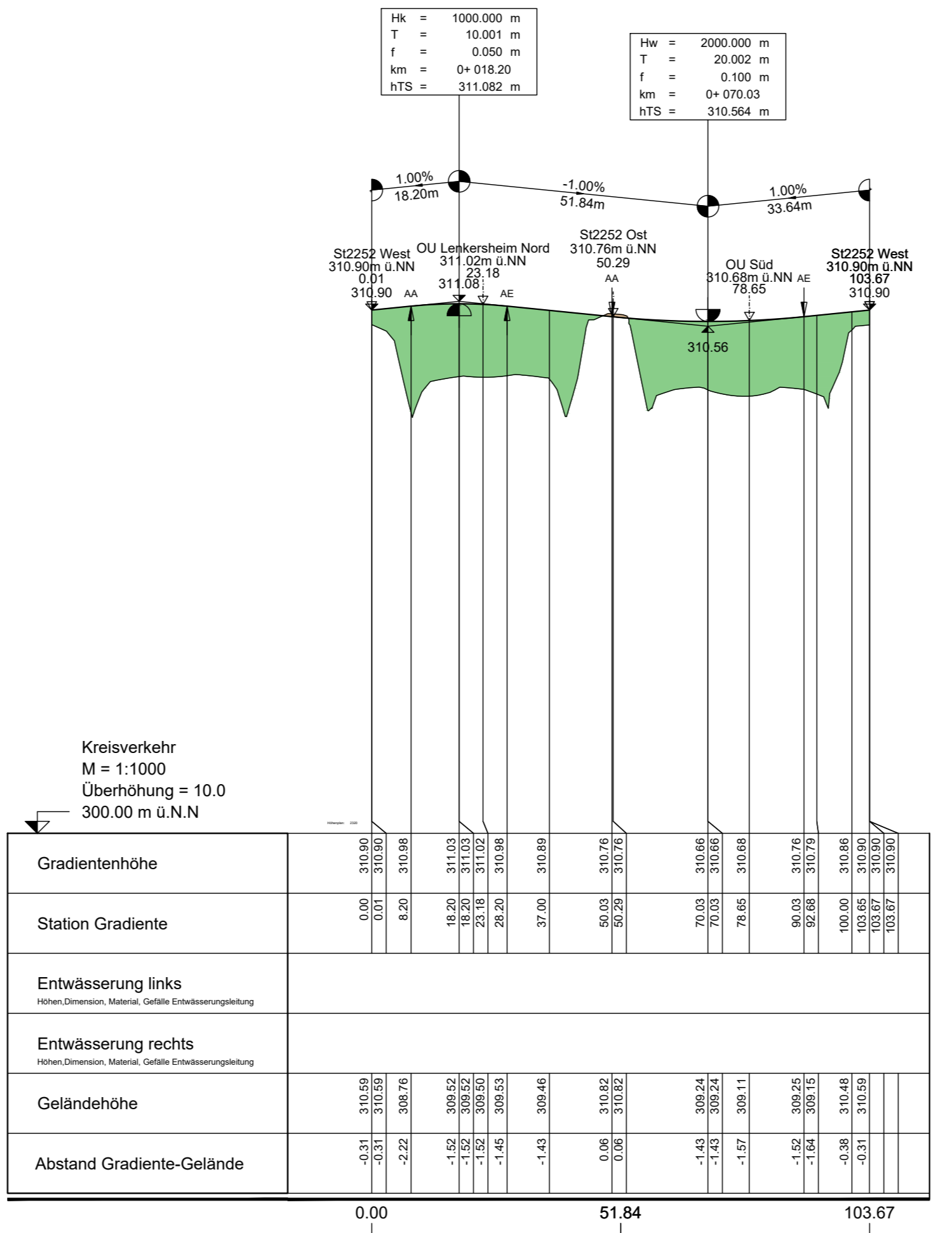


Höhe Leitungsschleife  
 Freileitung MDN 20 KV  
 Datum: 06.09.2018  
 Mittel Temp.: 18,9°  
 Maximum Temp.: 26,3°  
 lichte Höhe: 9,69 m  
 319,68  
 St. 0+165,17

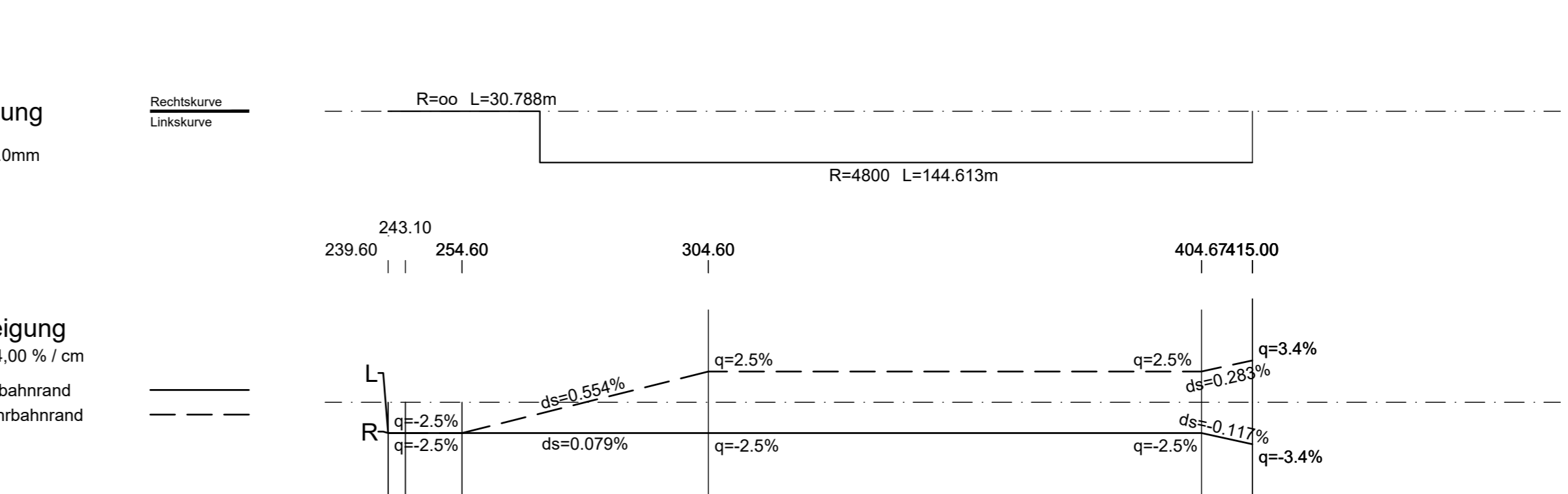
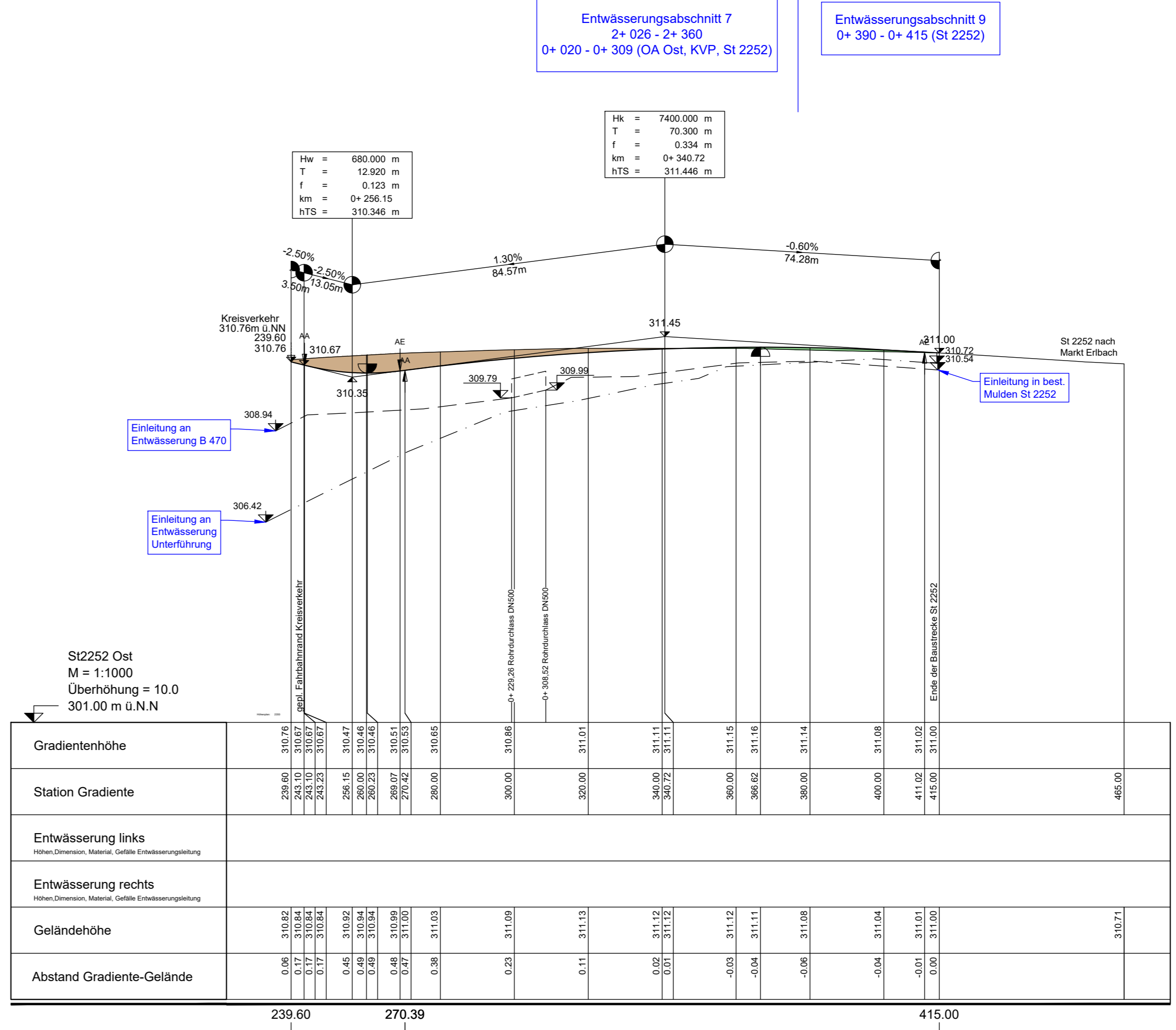
### Ortsanschluss Ost



### Kreisverkehr



### St 2252 - Ost



- #### Zeichenerklärung
- Gradientenhochpunkt
  - Gradiententiefpunkt
  - Ausrundungsbeginn Kuppe/ Ausrundungsende Wanne
  - Damm
  - Einschnitt
  - best. Stromleitung
  - Schacht links
  - Schacht rechts
  - Angabe von Halbmesser, Tangentiallänge, Stichmaß, Stationierung und Höhe des Tangentialpunkt
  - Neigungsbrechpunkt mit Angabe von Gefälle in Prozent, Länge der Gefälle- und Steigungstrecke
  - Graben/Mulde links mit Blockade
  - Graben/Mulde rechts mit Blockade
  - Schwellen mit Einstaubereich Graben/Mulde links
  - Schwellen mit Einstaubereich Graben/Mulde rechts

Projektbearbeiter:

bearbeitet:	Datum	Zeichen
INGENIEURBÜRO CHRISTOPFORI UND PARTNER	08/2023	C. Krach
gezeichnet:	08/2023	Bierwagen
geprüft:	08/2023	Christofori
Reg. Nr.	SBA 18050	

Staatliches Bauamt Ansbach

bearbeitet:	Datum	Zeichen
gezeichnet:	09/2023	Fichtner
geprüft:	09/2023	Fichtner
PSP Nr.:	BS1S.ABBA0039.00	

## FESTSTELLUNGSENTWURF

Straßenbauverwaltung Freistaat Bayern

Staatliches Bauamt Ansbach

Straße / Abschn.-Nr. / Station: B470\_240\_0,125 - B470\_260\_0,660

PROJIS-Nr.: 09/174702/00

Unterlage / Blatt-Nr.: 6 / 5

Höhenplan  
 Ortsanschluss Ost  
 Kreisverkehr  
 St 2252 Ost

Maßstab: 1 : 1000/100

B470, A 7 AS Bad Windsheim - Neustadt a.d. Aisch  
 OU Lenkersheim  
 Bau-km 0 + 000 bis Bau-km 2 + 720

aufgestellt:  
 Staatliches Bauamt Ansbach

Schmitt  
 Schwab, Lfd. Bauzeichner  
 Ansbach, den 20.10.2023