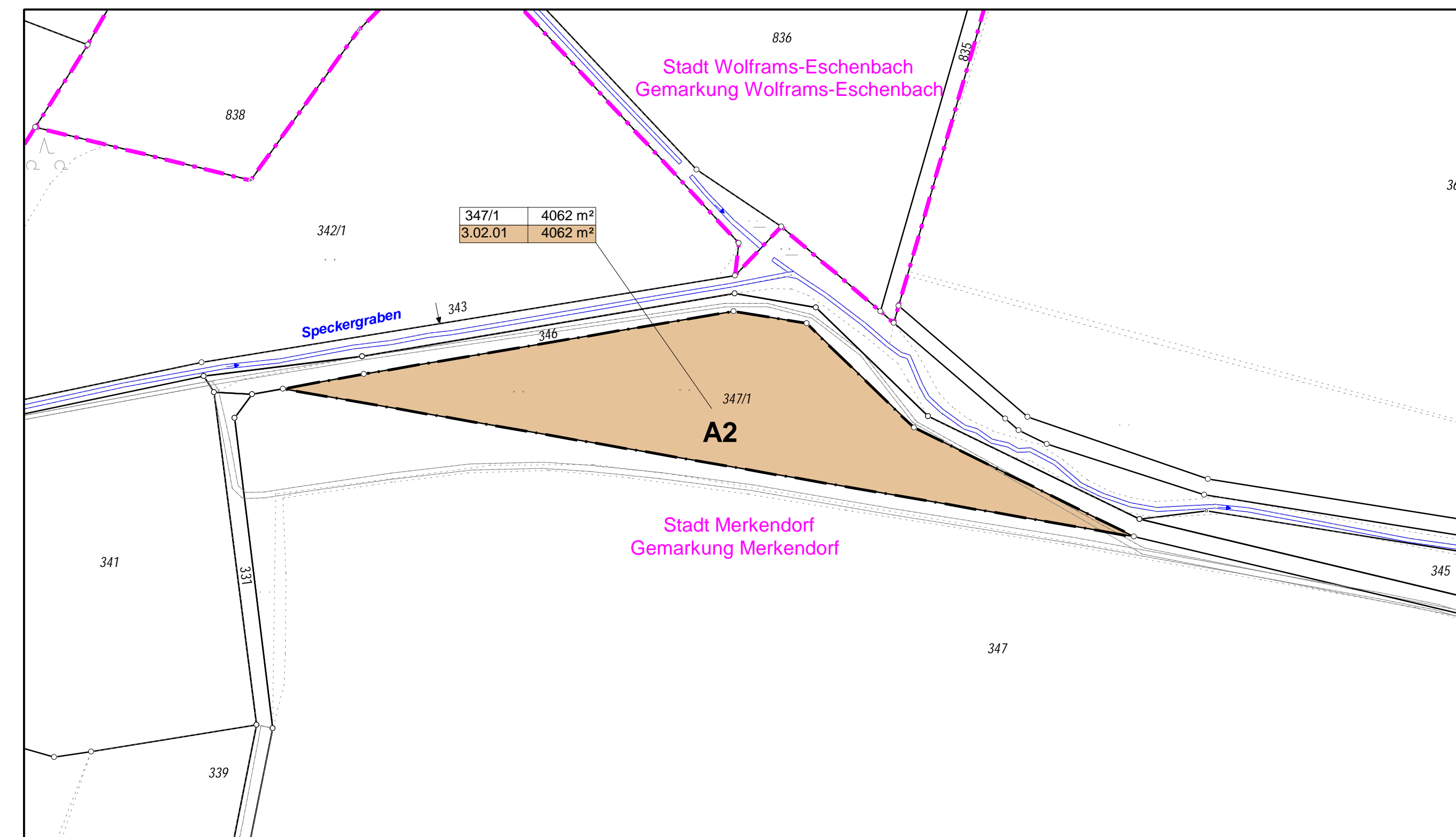
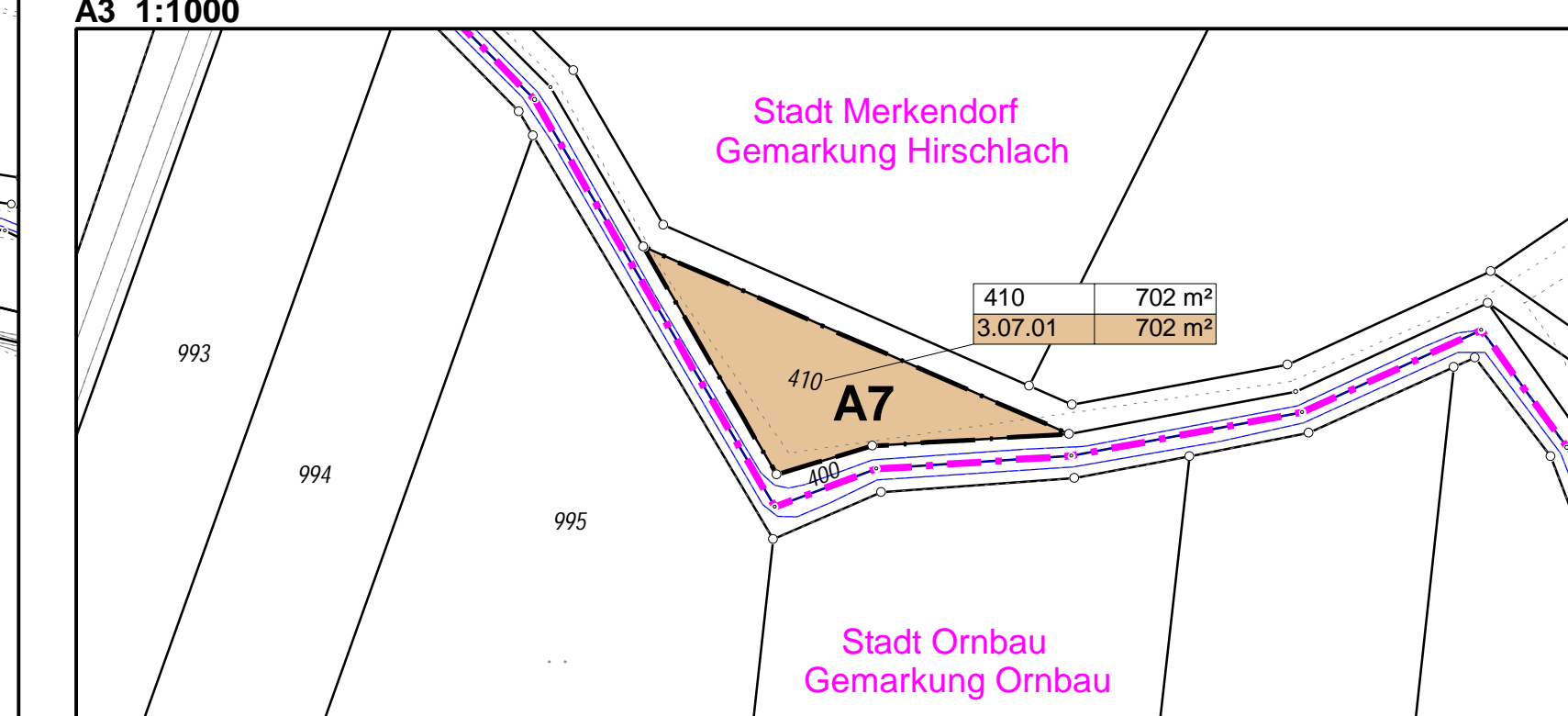
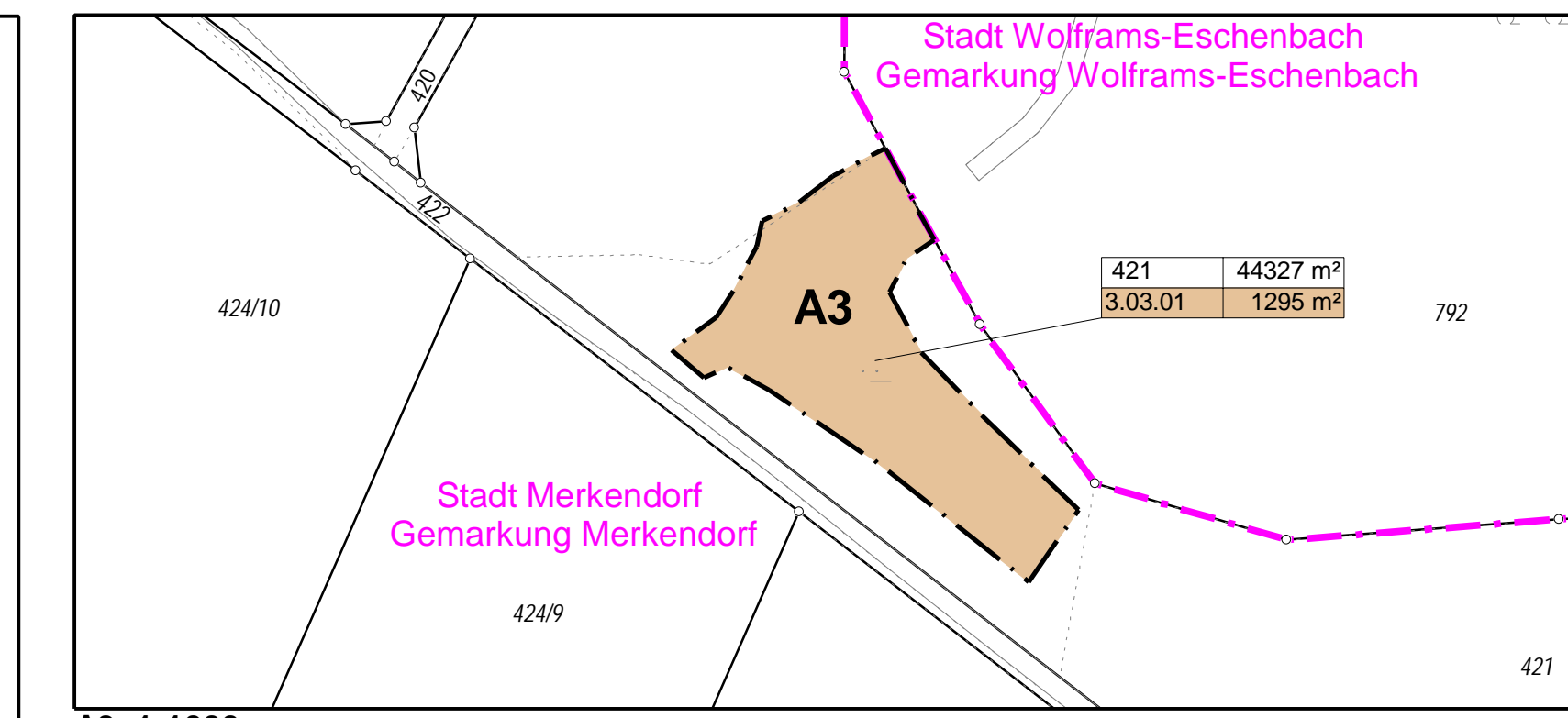


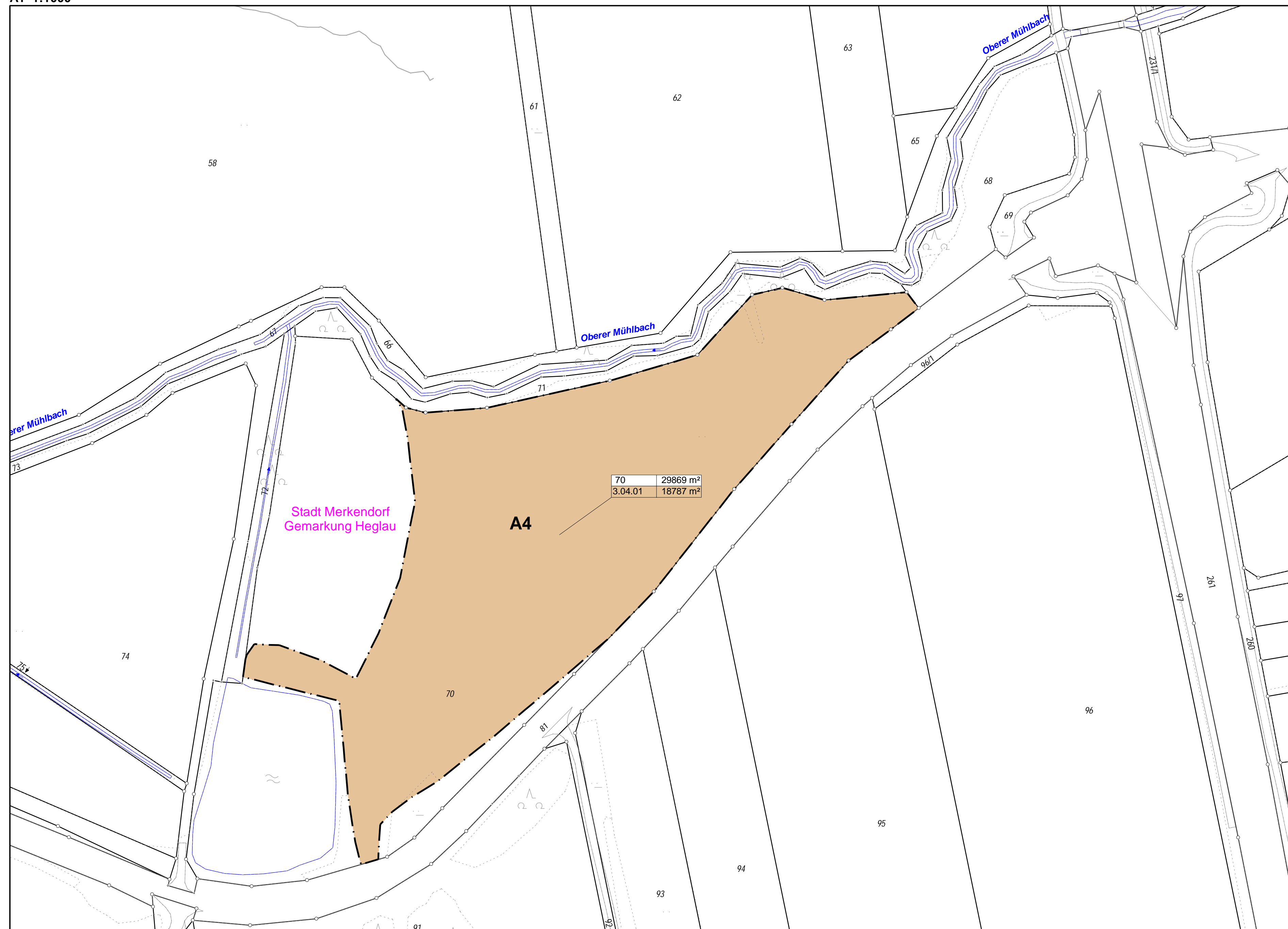
A1 1:1000



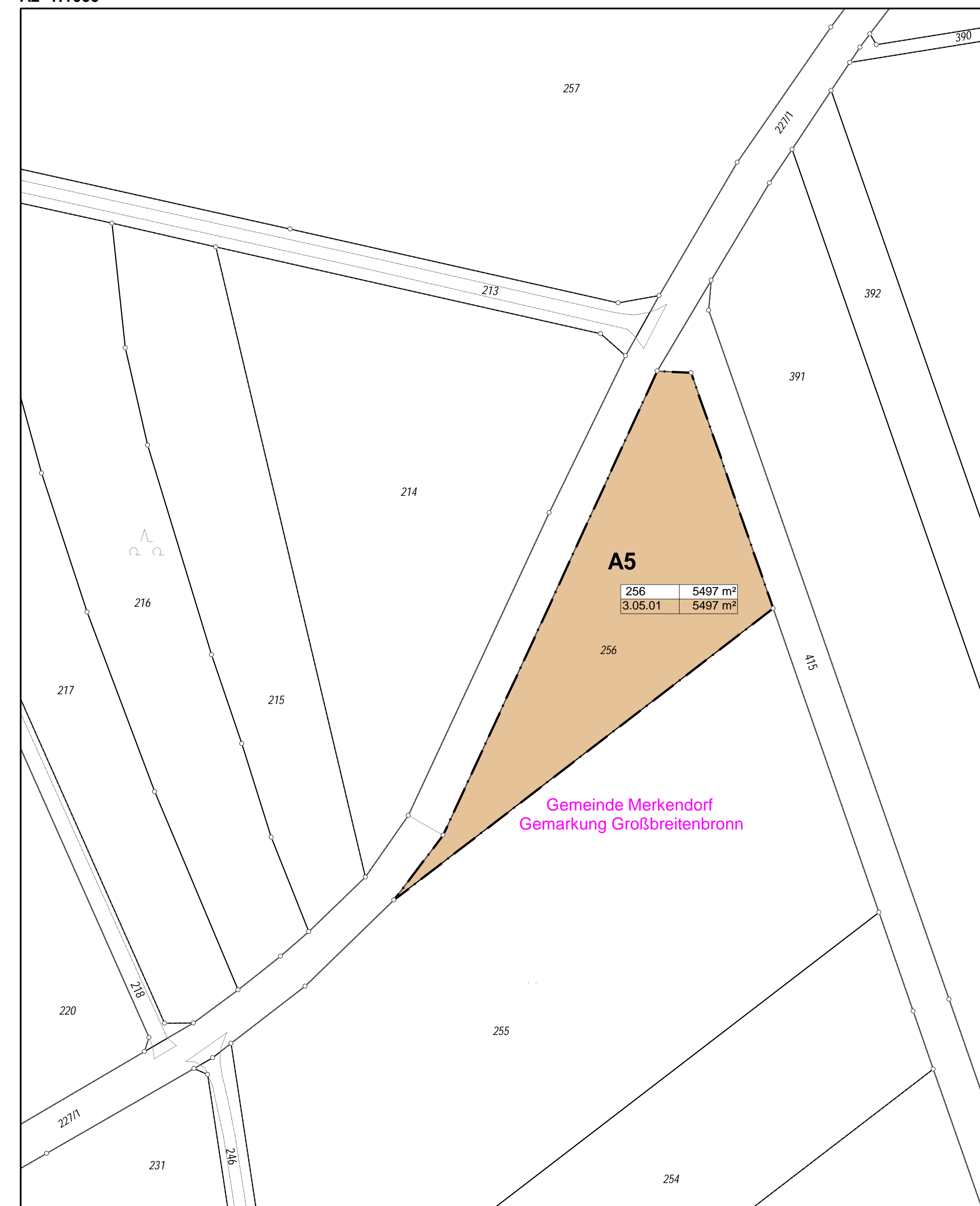
A2 1:1000



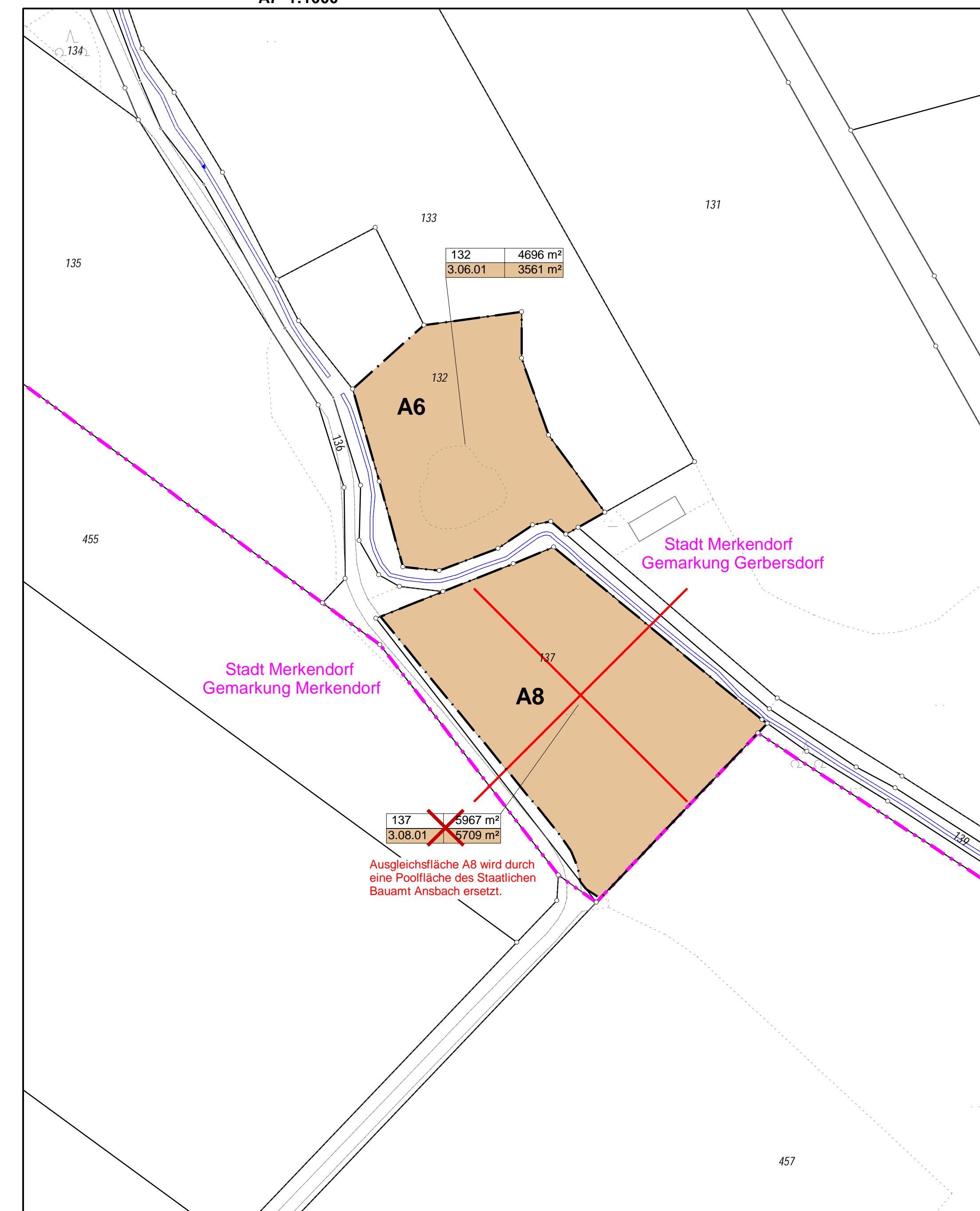
A7 1:1000



A4 1:1000



A5 1:1000



A6/A8 1:1000

Zeichenerklärung

	zu erwerbende Fläche		Zusammenhängigkeitsfall
	vorübergehend in Anspruch zu nehmende Fläche		Gemeindengrenze
	dauernd zu belastende Fläche		Gemarkungsgrenze
			Grundstücksgrenze
			Grundstücksnummer

Grundstücksnummer | Größe des Grundstücks (hier durch programmbedingte Rundung von der im Grundbuch eingetragenen Grundstücksgröße abweichend)

St. Nr. im Grundverzeichnisse | Größe der Teilfläche

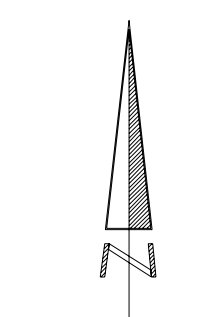
2 Nr. des Grundverzeichnisses

34/12 Nr. des betroffenen Grundstückes

1 Teilfläche eines Grundstückes

* Zusammengefasste Teilflächen eines Grundstückes

© Bayerische Vermessungsverwaltung, Geobasisdaten
 Erstellung der Pläne als Eigentumsvermerk nicht genehmigt
 © Bayerisches Landesamt für Umwelt, www.lfu.bayern.de
 Bezugssystem: Gauß-Krüger
 Lagestatus: 100, CHN090 - (EPSG 31468)
 Höhenstatus: 100, DHHN12 (NN) - (EPSG 7699)
 Auszug enthält Daten aus dem Rauminformationssystem



Staatliches Bauamt Ansbach		Bearbeitet: 07 / 2019	Fichtner
Würzburger Landstraße 22 91522 Ansbach		gezeichnet: 07 / 2019	Fichtner
Tel.: 0931/8005-0, Fax: 0931/8005-1004, E-Mail: poststelle@stbaun.bayern.de		geprüft: 08 / 2019	Ott
		PSR-Nr.: 8613/2019/00000	
		Projekt: 8613_00_Merkendorf	
		CP_1001_FE.uz	

1	Wegfall Ausgleichsfläche A8	08 / 2021	Fichtner
Nr.	Art der Änderung	Datum	Zeichen

FESTSTELLUNGSENTWURF

Straßenbauverwaltung Freistaat Bayern	Unterlage / Blatt-Nr.: 10.1 / 3T
Staatliches Bauamt Ansbach	Grunderwerbsplan
Straße / Abschn.-Nr. / Station: B13_1020_0,994 bis B13_1040_1,600	Teil 3 - Ausgleichsflächen
PROJES-Nr.: 09 039810 00	Maßstab: 1 : 1 000

**B 13 Ansbach - Ingolstadt
 Ortsumgehung Merkendorf
 Bau-km 0+000 bis 2+570**

aufgestellt:
 Staatliches Bauamt Ansbach

 Udo Schmidt, 1.11. Baudirektor
 Ansbach, den 28.08.2019 / 05.11.2021