

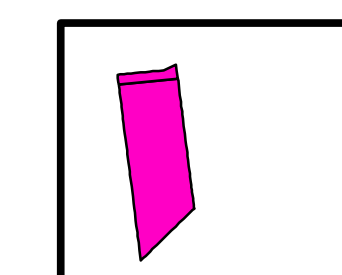
§

Blatt 4/3

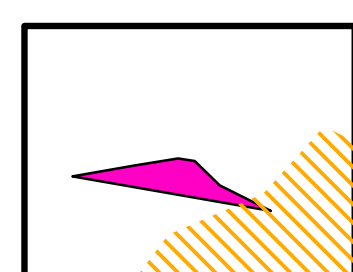
Wolframs-  
Eschenbach

§


Pahres



Blatt 5

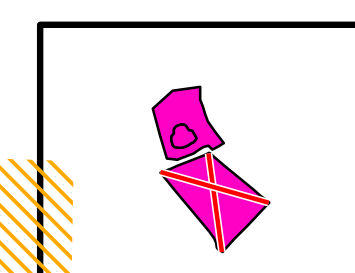


Blatt 4/4



Blatt 4/7

Gerbersdorf



Blatt 4/5

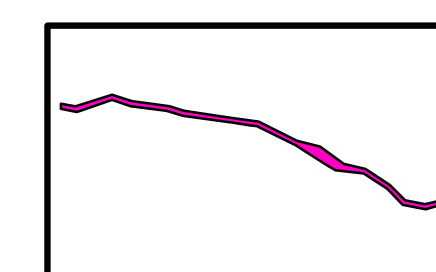
Merkendorf

Triesdorf  
Bahnhof

Blatt 2

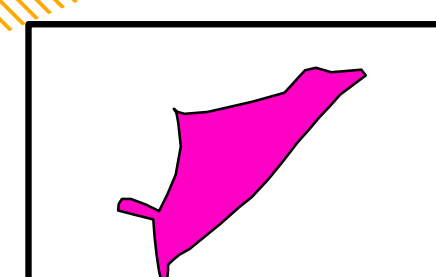
Biederbach

Blatt 3



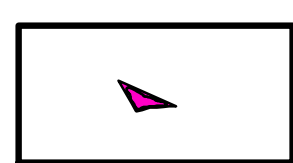
Blatt 4/2

Heglau



Blatt 4/1

Hirschlach



Blatt 4/6

**Legende**

**Maßnahmenkonzept**

Maßnahmenflächen

Suchraum Maßnahme Feldlerche (Stand: 11.06.2019)

**Sonstiges**

Grenze des Untersuchungsraumes

Technische Planung

© Bayerische Vermessungsverwaltung, Geobasisdaten (Entwicklung der Punkte als Eigentumswechsel nicht gezeigt)  
© Bayerisches Landesamt für Umwelt, www.lfu.bayern.de  
Bezugssystem: Gauß-Krüger  
Lagestatus: 100, CHDN90 - (EPSG 31466)  
Hohenstatus: 100, DHDN12 (NAD) - (EPSG 7996)  
Auszug enthält Daten aus dem Rauminformationssystem

Entwurfsbearbeitung:		<b>Baader Konzept GmbH</b>			
		Zum Schießwasen 7		Datum	Name
		91710 Gunzenhausen		bearbeitet	07 / 2019 Fn
Gunzenhausen, den 28.08.2019				gezeichnet	07 / 2019 Web
		Dr. Kunzmann		geprüft:	07 / 2019 Ste

Staatliches Bauamt Ansbach		bearbeitet:	
Würzburger Landstraße 22		gezeichnet:	
91522 Ansbach		geprüft:	06 / 2019 Dommel
Tel.: 09189905-0, Fax: 09189905-1004, E-Mail: poststelle@stbaan.bayern.de		PSP Nr.:	B515ABBA0026.00
		Projekt:	B0013_OU_Merkendorf-05FE

1	Wegfall Maßnahmen A8	09 / 2021	FeL / StW
Nr.	Art der Änderung	Datum	Zeichen

**FESTSTELLUNGSENTWURF**

Straßenbauverwaltung Freistaat Bayern		Unterlage: 9_1	
Staatliches Bauamt Ansbach		Blatt-Nr.: 1 T	
Straße / Abschn.-Nr. / Station: B13_1020_0,994 bis B13_1040_1,600		Maßnahmenkonzept -	
PROJIS-Nr.: 09 039910 00		Übersichtsplan	
		Maßstab: 1 : 8.000	

**B 13 Ansbach - Ingolstadt  
Ortsumgehung Merkendorf  
Bau-km 0+000 bis 2+570**

aufgestellt: Staatliches Bauamt Ansbach	
Schmidt, Ltd. Bauingenieur Ansbach, den 28.08.2019 / 05.11.2021	