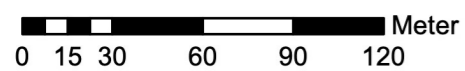
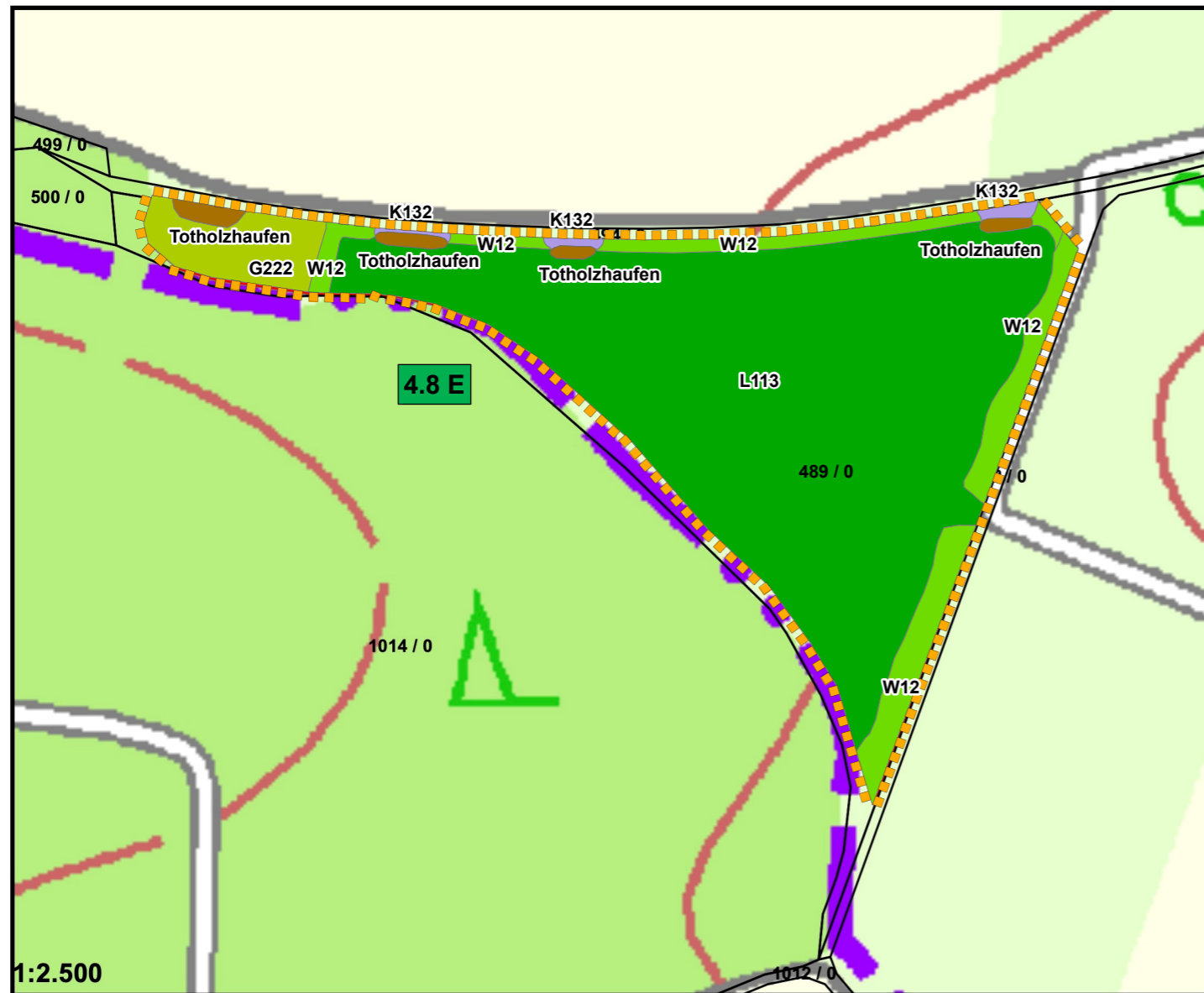


Ökokontofläche Sittenbühl 4.8 E



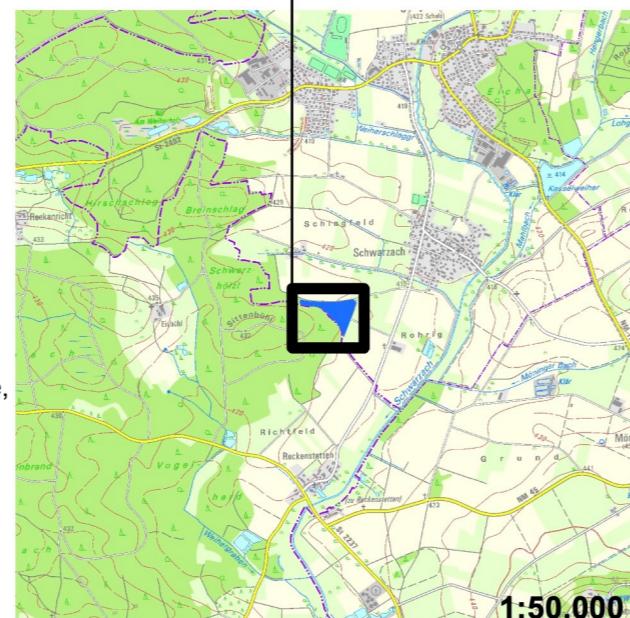
Lkr. Neumarkt/ P Gde. Pyrbaum/ Gmkg. Seligenporten;
Teile von FINr. 489/0; 29.819 m2, 215.601 WP

LEGENDE

- nicht verwendeter Teil der Ökokontofläche
- Grenze der Ausgleichsfläche

Zielbiotoptyp

- Artenreiche seggen- oder binsenreiche Feucht- und Nasswiesen
- Artenreiche Säume und Staudenfluren, frischer bis mäßig trockener Standorte
- Eichen-Hainbuchenwälder wechsellückiger Standorte, alte Ausprägung
- Waldmäntel frischer bis mäßig trockener Standorte
- Totholzhaufen



<p>Horstmann + Schreiber Dipl. Ing. LandschaftsArchitekten</p> <p>General-von-Nagel-Straße 1 85354 Freising Tel. 08161 / 496633, Fax 496635 www.horstmann-schreiber.de</p>	bearbeitet:	Dez. 23	HB / DS
	gezeichnet:	Dez. 23	HB
	geprüft:	Dez. 23	DS
Projekt-Nr.		374.2	

<p>Die Autobahn Niederlassung Nordbayern Flaschenhofstraße 55, 90402 Nürnberg</p>	bearbeitet	
	freigegeben	
	Projekt-Nr.	A.02167.40

3			
2			
1			
Nr.	Art der Änderung	Datum	Zeichen

Lagesystem	Gauss-Krüger	Stand Kataster	
Höhensystem	DHHN 2016	Bestandsvermessung	

FESTSTELLUNGSENTWURF

Die Autobahn GmbH des Bundes	Unterlage 9.2 Blatt 15 Landschaftspflegerischer Maßnahmenplan
Straße / Abschn.-Nr. / Station: A6 / 240 / 0,507 - A6 / 260 / 5,104	ÖkoK-Fläche 4.8 E
PROJIS-Nr.: 09 000202 40	Maßstab: 1 : 2.500
6-streifiger Ausbau der A 6 östl. AS Lichtenau bis östl. Triebendorf Bau-km 754+000 bis 764+993	
Aufgestellt: 12.12.2023 Niederlassung Nordbayern Abteilung A5 Landschaftsplanung i.A. M. Stichlmair, Teamleiter	Geprüft: 12.12.2023 Niederlassung Nordbayern Abteilung A5 Landschaftsplanung i.A. V. Dirscherl, Abteilungsleiterin