

ZEICHENERKLÄRUNG

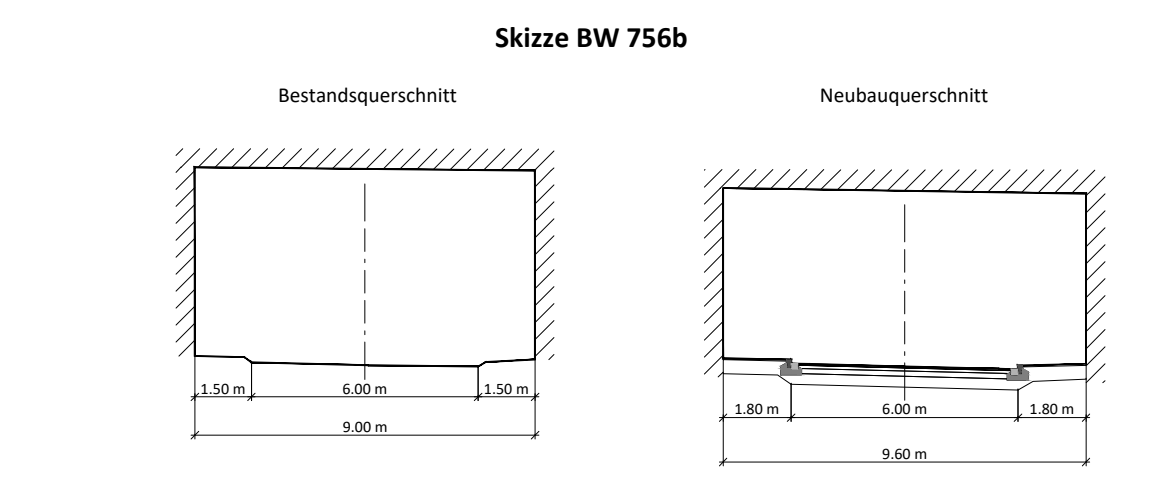
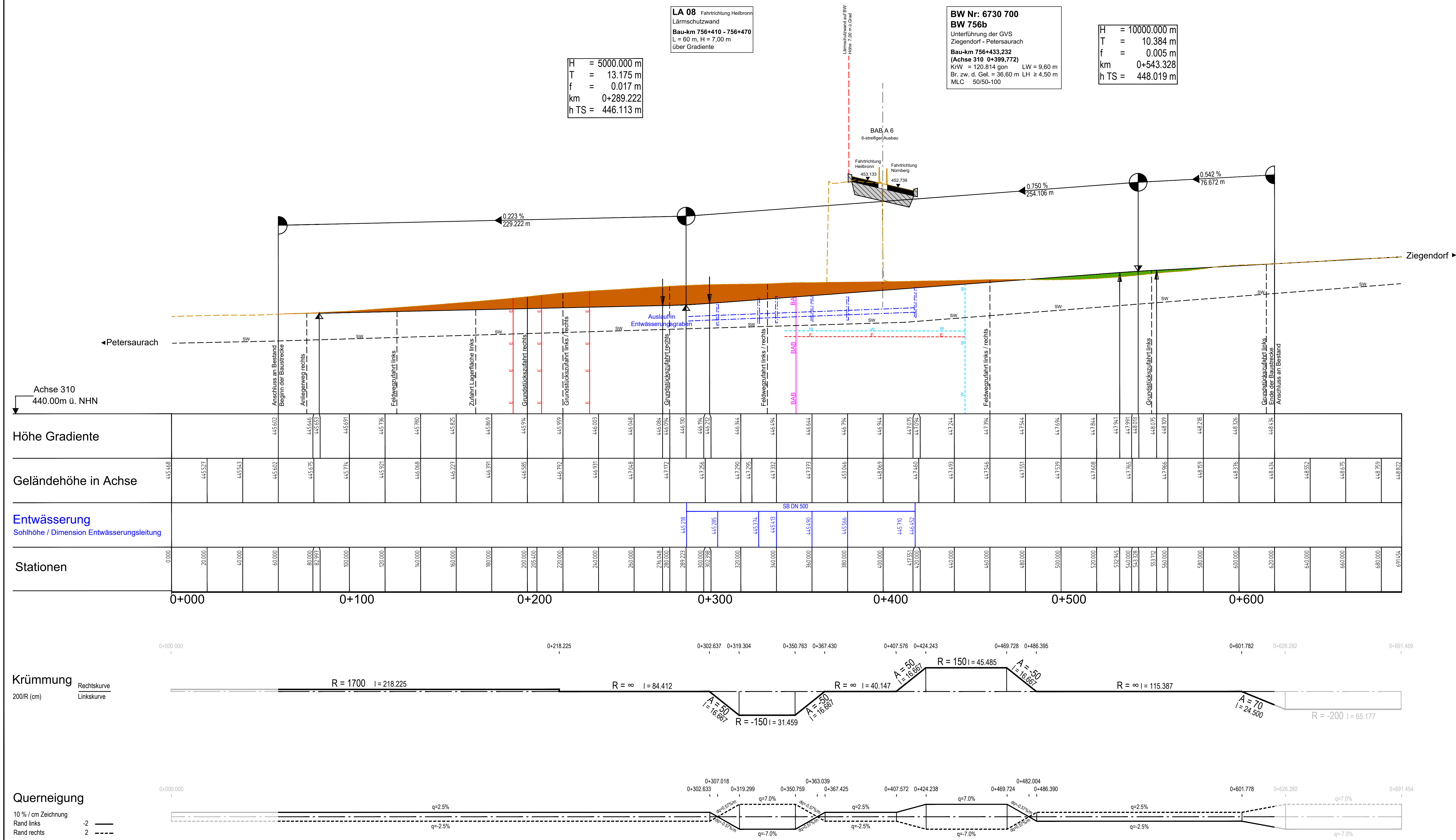
- Gradientenhochpunkt
- Gradiententiefpunkt
- Ausrundungsbeginn Kuppe/ Ausrundungsende Wanne
- Damm in Achse
- Einschnitt in Achse
- Gelände in Achse
- Schacht links
- Schacht rechts
- Rohrleitung links
- Rohrleitung rechts
- Neigungsbrechpunkt mit Angaben von: Ausrundungshalbmesser, Tangentlänge, Stichhöhe, Bau-km, Höhe Tangentenschnittpunkt
- Längsneigung und Abstand zum nächsten Neigungsbrechpunkt
- Versorgungseinrichtungen
 - Trinkwasserleitung
 - Gasleitung
 - E-Freileitung
 - E-Leitung
 - Fernmeldeleitung
 - Schmutzwasserleitung
 - BAB Kabel -geplant-
- Lärmschutz
 - Lärmschutzwall rechts
 - Lärmschutzwand links
 - Lärmschutzwand rechts
 - Lärmschutzwand links

H = 5000.000 m
T = 13.175 m
f = 0.017 m
km = 0+289.222
h TS = 446.113 m

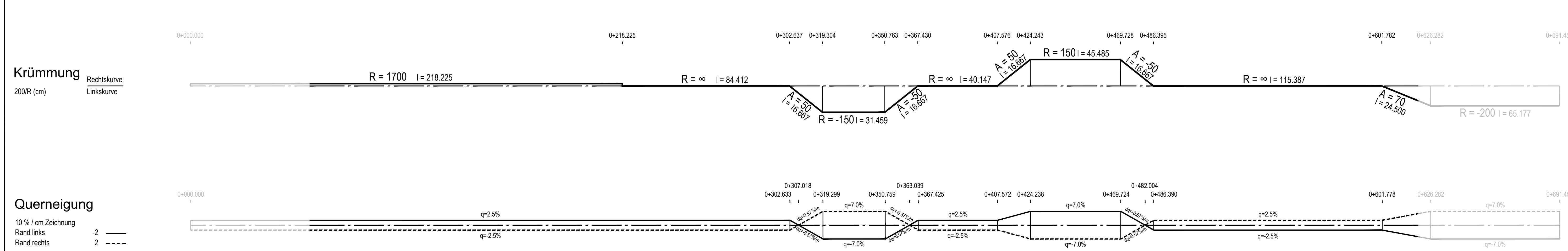
LA 08 Fahrtrichtung Heilbronn
Lärmschutzwand
Bau-km 756+410 - 756+470
L = 60 m, H = 7,00 m
über Gradiente

BW Nr: 6730 700
BW 756b
Unterführung der GVS
Ziegendorf - Petersaurach
Bau-km 756+433,232
(Achse 310 0+399,772)
KrW = 120,814 gon LW = 9,60 m
Br. zw. d. Gel. = 36,60 m LH ≥ 4,50 m
MLC 50/50-100

H = 10000.000 m
T = 10.384 m
f = 0.005 m
km = 0+543.328
h TS = 448.019 m



Stationen	0+000	0+100	0+200	0+300	0+400	0+500	0+600
Höhe Gradiente	445.602	445.616	445.630	445.644	445.658	445.672	445.686
Geländehöhe in Achse	445.602	445.616	445.630	445.644	445.658	445.672	445.686
Entwässerung Sohlhöhe / Dimension Entwässerungsleitung	445.602	445.616	445.630	445.644	445.658	445.672	445.686
Stationen	0+000	0+100	0+200	0+300	0+400	0+500	0+600



Die Autobahn
Niederlassung Nordbayern
Flaschenhofstraße 55, 90402 Nürnberg

bearbeitet A221 Nov. 2023 Fri
freigegeben A22 Nov. 2023 Zel
Projekt-Nr. A.02167.40

Nr.	Art der Änderung	Datum	Zeichen
3			
2			
1			

Lagesystem	Gauss-Krüger	Stand Kataster	
Höhensystem	DHHN 2016	Bestandsvermessung	

FESTSTELLUNGSENTWURF

Die Autobahn GmbH des Bundes

Unterlage / Blatt-Nr.: 6.4 / 4
Höhenplan
GVS Ziegendorf - Petersaurach
(Achse 310)
Unterführung BW 756 b
Maßstab: 1 : 1000/100

Bundesautobahn A 6 Heilbronn - Nürnberg
Abschnitt östlich AS Lichtenau bis östlich Triebendorf
6-streifiger Ausbau von Bau-km 754+000 bis Bau-km 764+993

Aufgestellt: 12.12.2023
Geprüft: 12.12.2023

Niederlassung Nordbayern
Abteilung A2
i.A. Zeller, Teamleiter

Niederlassung Nordbayern
Abteilung A2
i.A. Stadelmaier, Abteilungsleiter