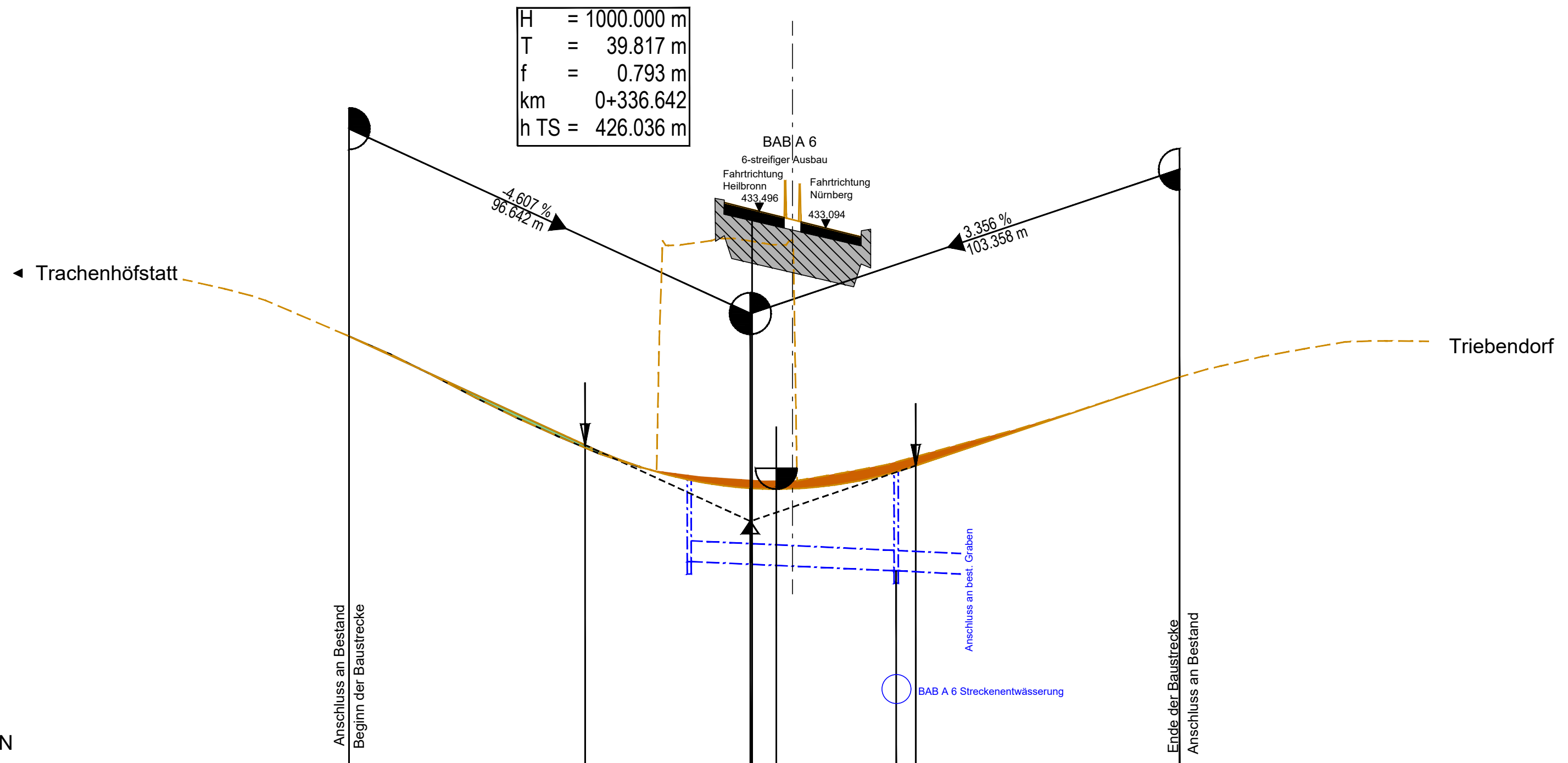


BW Nr: 6631 709
BW 763c
 Unterführung der GVS
 Trachenhöfstatt - Triebendorf
Bau-km 763+841,883
 (Achse 350 0+346,811)
 KrW = 100,744 gon LW = 8,10 m
 Br. zw. d. Gel. = 36,60 m LH ≥ 4,50 m
 MLC 50/50-100

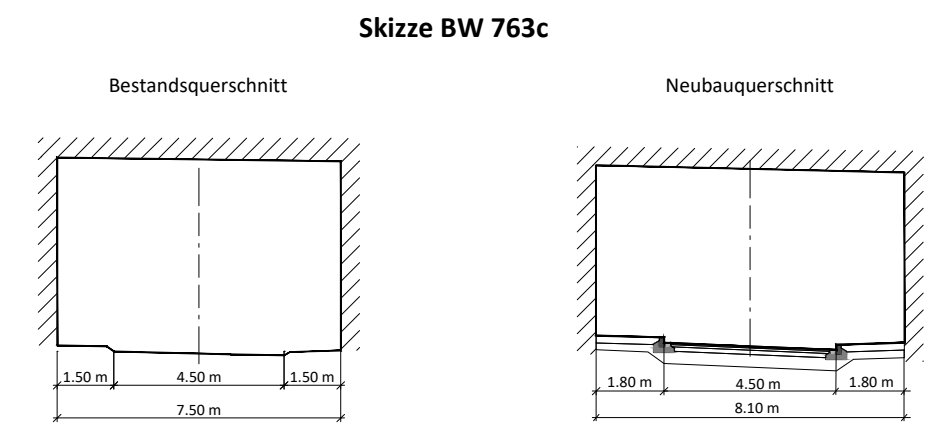
ZEICHENERKLÄRUNG

Gradientenhochpunkt
 Gradiententiefpunkt
 Ausrundungsbeginn Kuppe/
 Ausrundungsende Wanne
 Damm in Achse
 Einschnitt in Achse
 Gelände in Achse
Entwässerung
 Schacht links Schacht rechts
 Rohrleitung links
 Rohrleitung rechts
 Neigungsbruchpunkt
 mit Angaben von:
 H = 15 000 m
 T = 362,155 m
 f = 4,372 m
 km 0+601,335
 hTS = 415,868 m
 Längsneigung und
 Abstand zum nächsten
 Neigungsbruchpunkt
Versorgungseinrichtungen
 Trinkwasserleitung
 Gasleitung
 E-Freileitung
 E-Leitung
 Fernmeldeleitung
 Schmutzwasserleitung
 BAB Kabel -geplant-
Lärmschutz
 Lärmschutzwall rechts
 Lärmschutzwand links
 Lärmschutzwand rechts
 Lärmschutzwand links

H = 1000.000 m
 T = 39.817 m
 f = 0.793 m
 km 0+336.642
 h TS = 426.036 m



Höhe Gradiente	430.488	429.567	428.645	427.870	427.729	427.071	426.829	426.813	426.809	426.955	427.372	427.491	428.162	428.834	429.505					
Entwässerung Sohlhöhe / Dimension Entwässerungsleitung						DN 500														
Geländehöhe in Achse	431.857	431.346	430.488	429.556	428.541	427.668	432.690	432.722	432.803	427.219	427.687	428.223	428.842	429.505	430.001	430.353	430.367			
Stationen	200.000	220.000	240.000	260.000	280.000	296.825	300.000	320.000	336.642	340.000	342.892	360.000	376.459	380.000	400.000	420.000	440.000	460.000	480.000	500.000
	0+200					0+300						0+400								0+500



Die Autobahn
 Niederlassung Nordbayern
 Flaschenhofstraße 55, 90402 Nürnberg

bearbeitet A221 Nov. 2023 Fri
 freigegeben A22 Nov. 2023 Zel
 Projekt-Nr. A.02167.40

3			
2			
1			
Nr.	Art der Änderung	Datum	Zeichen

Lagesystem	Gauss-Krüger	Stand	Kataster
Höhensystem	DHHN 2016	Bestandsvermessung	

FESTSTELLUNGSENTWURF

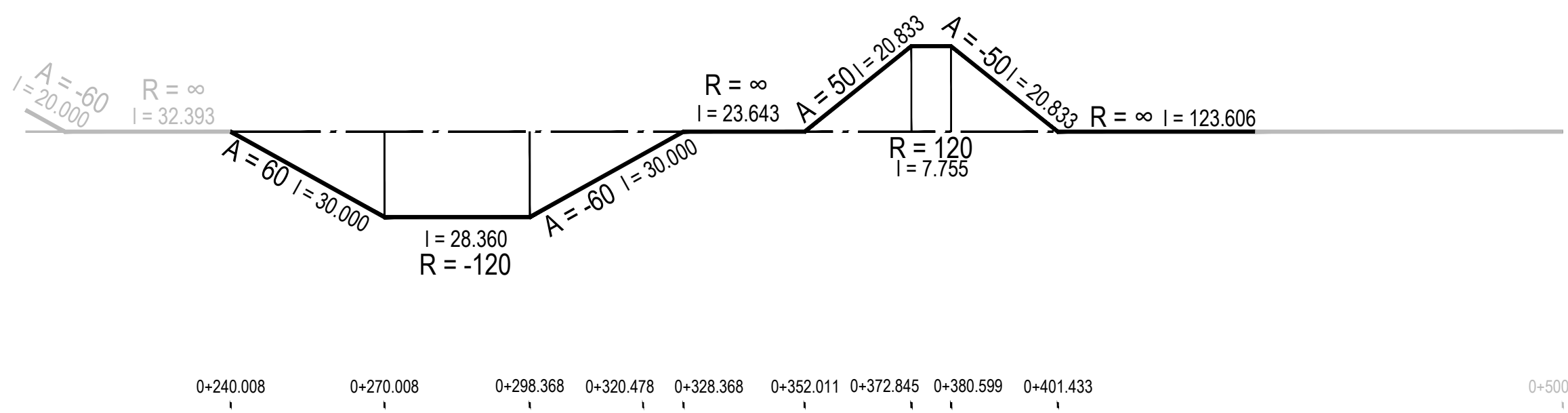
Die Autobahn GmbH des Bundes
 Unterlage / Blatt-Nr.: 6.4 / 13
 Höhenplan
 GVS Trachenhöfstatt - Triebendorf
 (Achse 350)
 Unterführung BW 763c
 PROJIS-Nr.: 09 000202 40
 Maßstab: 1 : 1000/100

Bundesautobahn A 6 Heilbronn - Nürnberg
 Abschnitt östlich AS Lichtenau bis östlich Triebendorf
 6-streifiger Ausbau von Bau-km 754+000 bis Bau-km 764+993

Aufgestellt: 12.12.2023
 Niederlassung Nordbayern
 Abteilung A2
 i.A. Zeller, Teamleiter

Geprüft: 12.12.2023
 Niederlassung Nordbayern
 Abteilung A2
 i.A. Stadelmaier, Abteilungsleiter

Krümmung
 200/R (cm)
 Rechtskurve
 Linkskurve



Querneigung
 Maßstab 1 : 10
 Rand links -2
 Rand rechts 2

