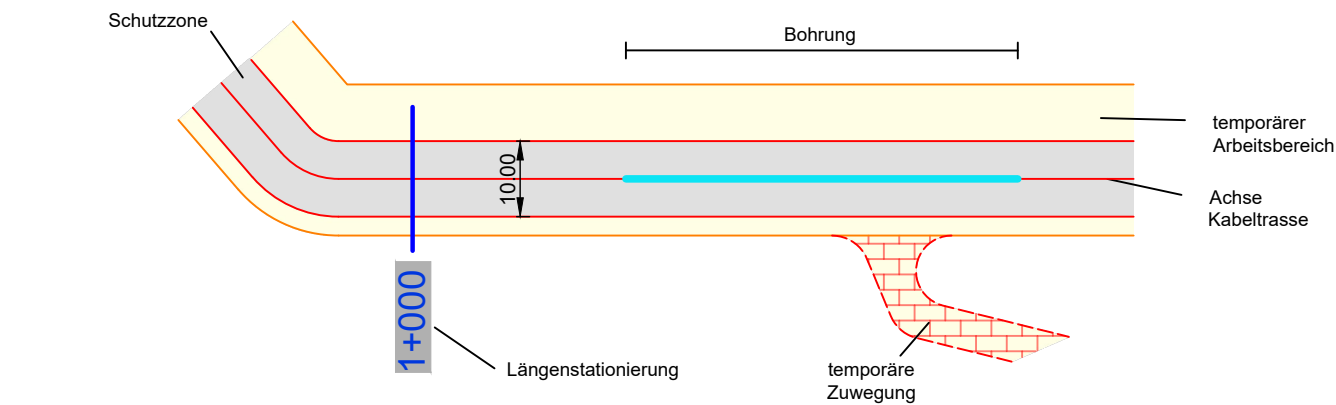


Legende:



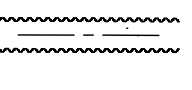
Freileitungsmast Umbau mit zusätzlicher Traverse zum Kabelübergangsmast



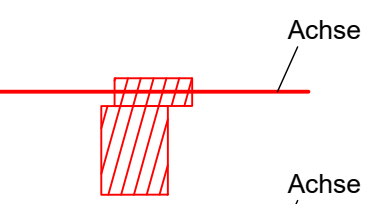
Freileitung Schutzzone



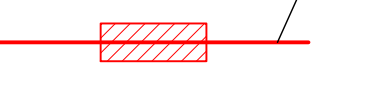
offener Düker



Verbindungsstelle mit Crossbonding in Unterflurbauweise inklusive Umgriff

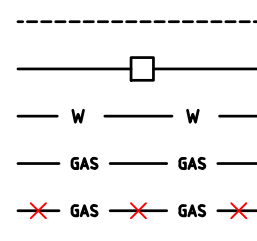


Verbindungsstelle



Darstellung kreuzende Leitungen :
(werden mit Beschriftung näher bezeichnet)

- Kabel unterirdisch
- Freileitung
- Wasserleitung
- Gasleitung
- Gasleitung Rückbau und Stilllegung



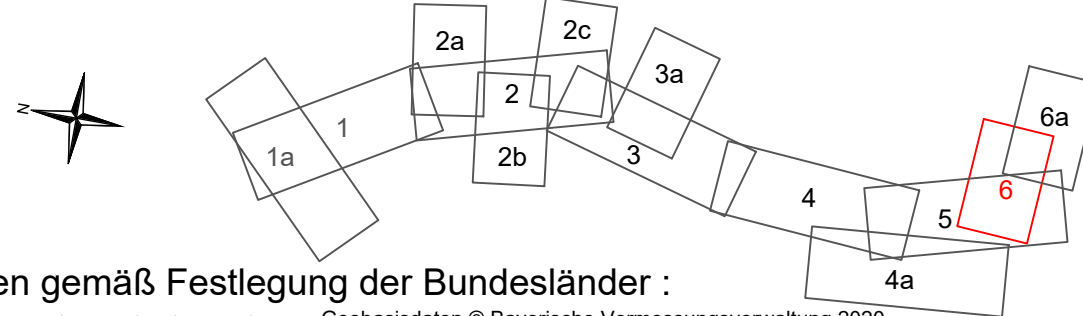
LAGEPLAN

**110-kV-Kabelleitung
Fürth**

LH-07-G900/7 und LH-07-G900/8

UW Vacher Straße - UW Dambacher Straße

Maßstab 1 : 1000



Grenzen gemäß Festlegung der Bundesländer :

Land	Reg. Bez.	Kreis	Stadt/Gem.	Gemarkung	Flur	Flurstück
				Fürth	Fürth	Landkreis
				Gemarkung	Stadt	Landkreis

Zugehörigkeit		Verweis	Maßstab	Format	
			1 : 1000	297x841	
Technische Referenz	Erstellt durch	Genehmigt von	Erstelldatum	Status	Zahlteil
	M. Diecke	BAGE-THGG T. Schneider	02.02.2023	gültig	6 Blatt 6
bayernwerk netz		Objektname 110-kV-Kabelleitung Fürth, LH-07-G900/7 und LH-07-G900/8			
		Klassifikation Planfeststellungsunterlage			
ID	Titel Anlage 04.01.02.06 - Lageplan - Blatt 6				