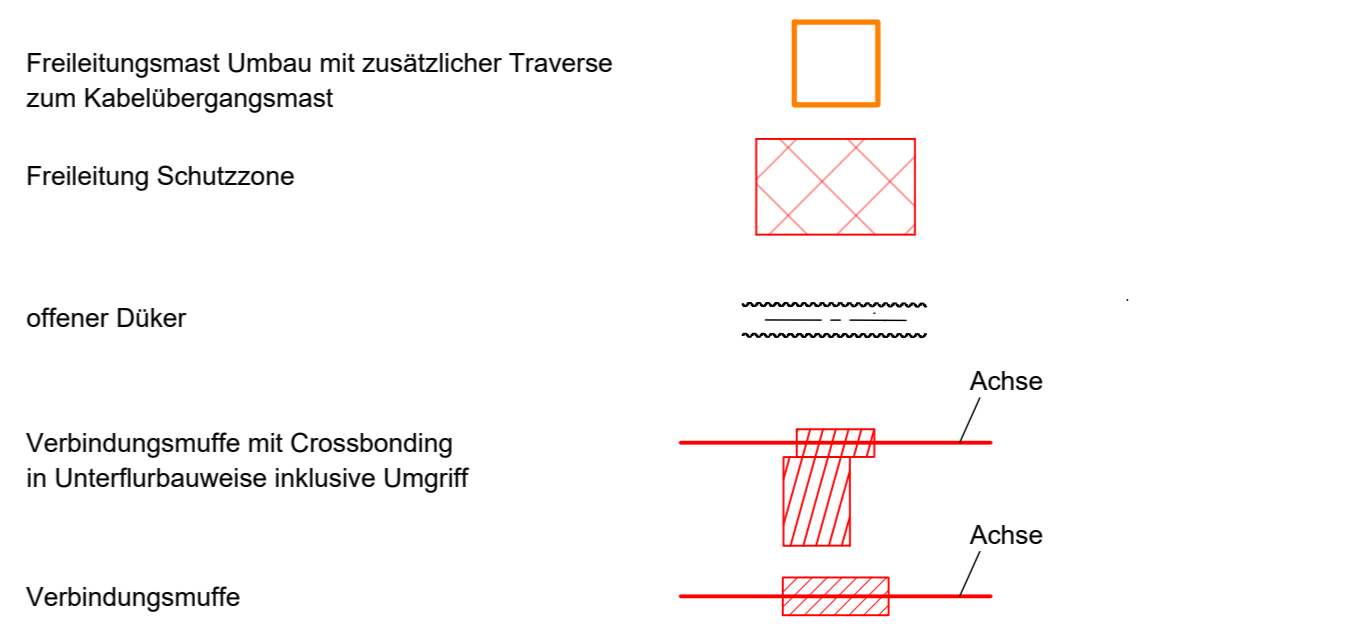
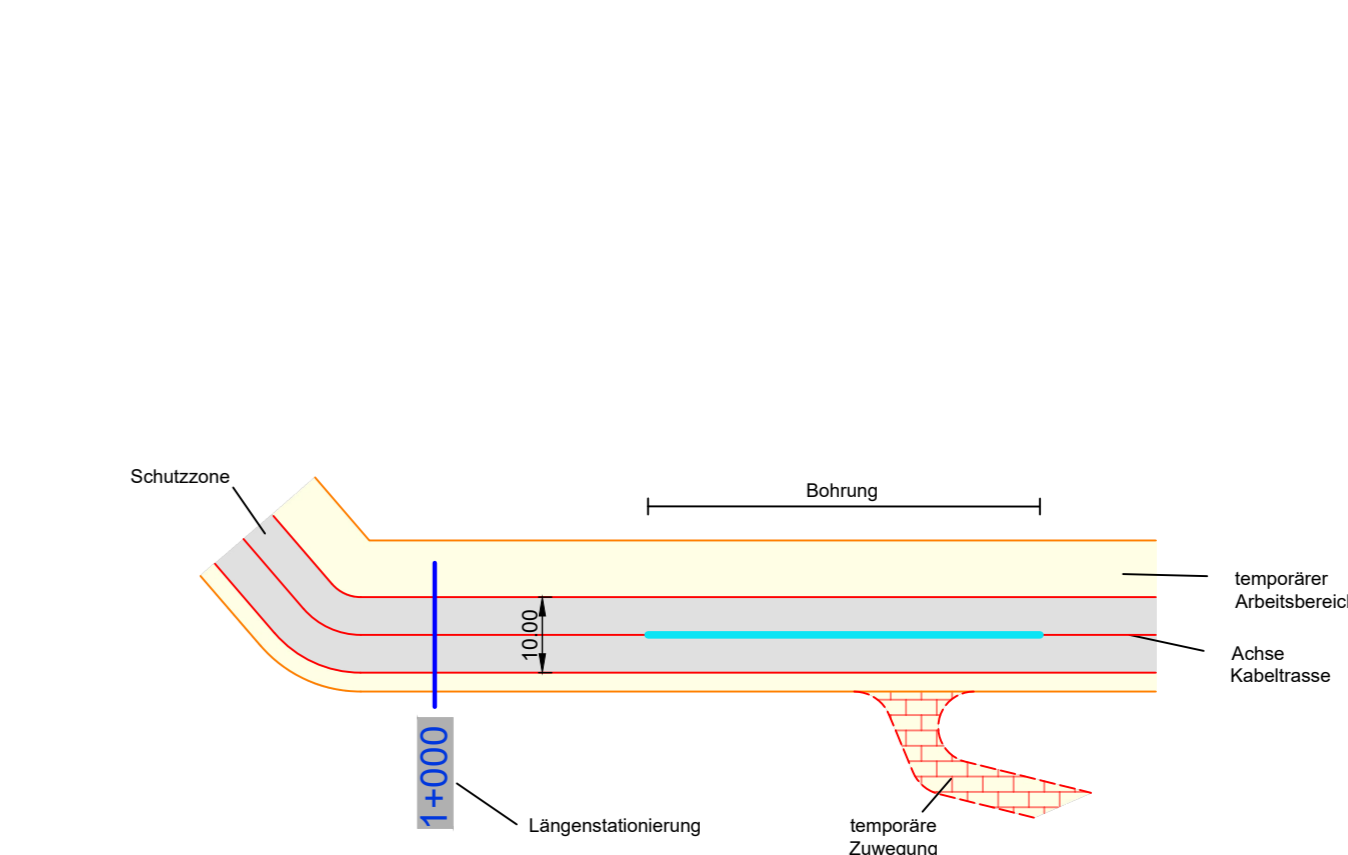
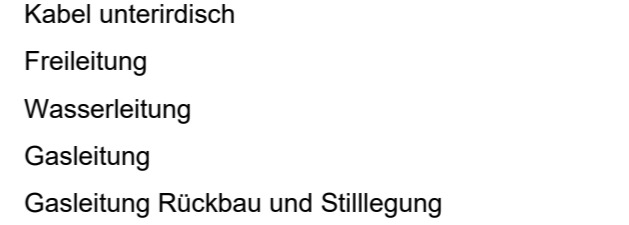




Legende:



Darstellung kreuzende Leitungen :
(werden mit Beschriftung näher bezeichnet)



LAGEPLAN

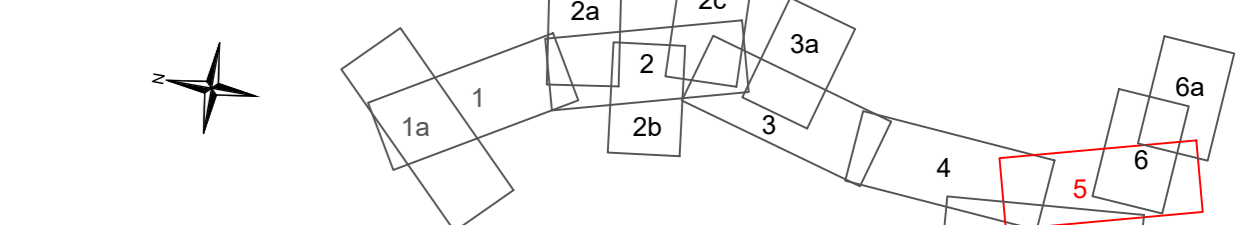
110-kV-Kabelleitung

Fürth

LH-07-G900/7 und LH-07-G900/8

UW Vacher Straße - UW Dambacher Straße

Maßstab 1 : 1000



Grenzen gemäß Festlegung der Bundesländer :

| Land | Reg. Bez. | Kreis | Stadt/Gem. | Gemarkung | Flur | Flurstück |
|------|-----------|-------|------------|-----------|-------|-----------|
| | | | | Dambach | Fürth | |
| | | | | Fürth | Fürth | |
| | | | | Gemarkung | Stadt | Landkreis |

| Index | Datum | Gezeichnet | Änderung | Zugehörigkeit | Verweis | Maßstab | Format |
|-------|-------|------------|----------|---------------|---------|----------|----------|
| | | | | | | 1 : 1000 | 297x1189 |

| Technische Referenz | Erstellt durch | Genehmigt von | Erstelldatum | Status | Zahlteil |
|---------------------|----------------|---------------|--------------|--------|--------------|
| | M. Diecke | T. Schneider | 02.02.2023 | gültig | 5 Blatt 6 |

Objektname: 110-kV-Kabelleitung Fürth, LH-07-G900/7 und LH-07-G900/8
Klassifikation: Planfeststellungsunterlage

Titel: Anlage 04.01.02.05 - Lageplan - Blatt 5