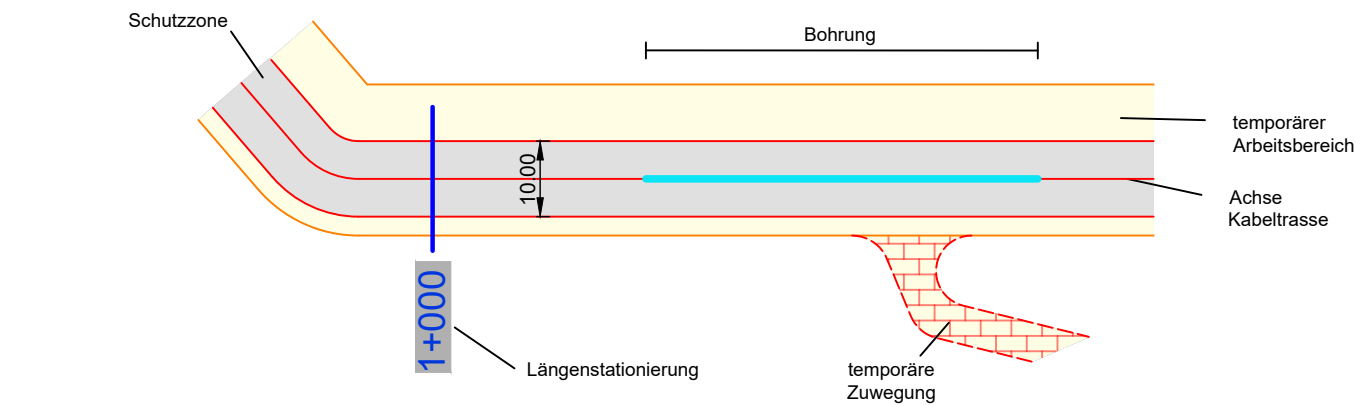


**Legende:**



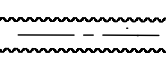
Freileitungsmast Umbau mit zusätzlicher Traverse zum Kabelübergangsmast



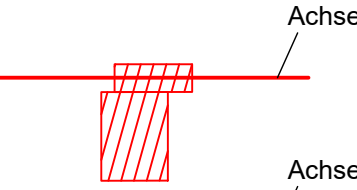
Freileitung Schutzzone



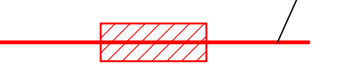
offener Düker



Verbindungsmaße mit Crossbonding in Unterflurbauweise inklusive Umgriff

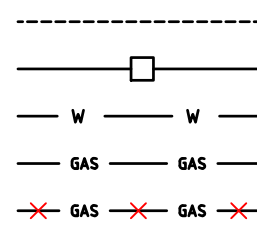


Verbindungsmaße



**Darstellung kreuzende Leitungen :**  
(werden mit Beschriftung näher bezeichnet)

- Kabel unterirdisch
- Freileitung
- Wasserleitung
- Gasleitung
- Gasleitung Rückbau und Stilllegung



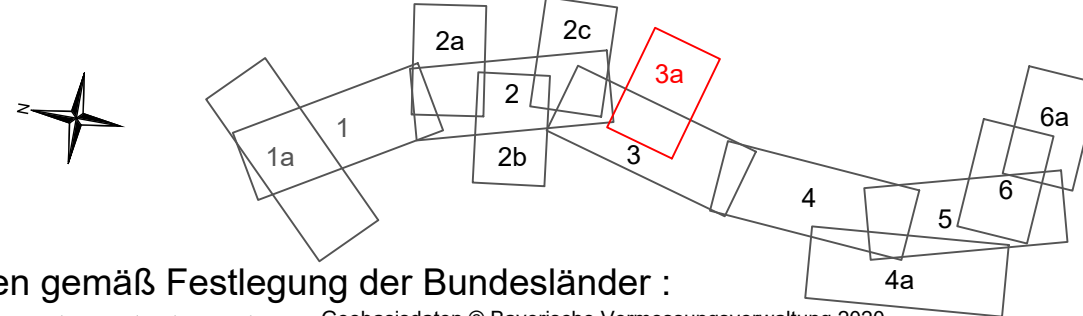
**LAGEPLAN**

**110-kV-Kabelleitung  
Fürth**

LH-07-G900/7 und LH-07-G900/8

UW Vacher Straße - UW Dambacher Straße

Maßstab 1 : 1000



Grenzen gemäß Festlegung der Bundesländer :

Land	Reg. Bez.	Kreis	Stadt/Gem.	Gemarkung	Flur	Flurstück
				Fürth	Fürth	
				Gemarkung	Stadt	Landkreis

Index	Datum	Gezeichnet	Änderung	Zugehörigkeit	Verweis	Maßstab	Format
						1 : 1000	297x841
Technische Referenz		Erstellt durch <b>OMEXOM</b> M. Diecke	Genehmigt von BAGE-THGG T. Schneider	Erstelldatum 02.02.2023	Status gültig	Zahlteil 3a Blatt 6	
<b>bayernwerk netz</b>		Objektname 110-kV-Kabelleitung Fürth, LH-07-G900/7 und LH-07-G900/8 Klassifikation Planfeststellungsunterlage					
ID	Titel Anlage 04.01.02.03a - Lageplan - Wasserhaltung - Blatt 3a						