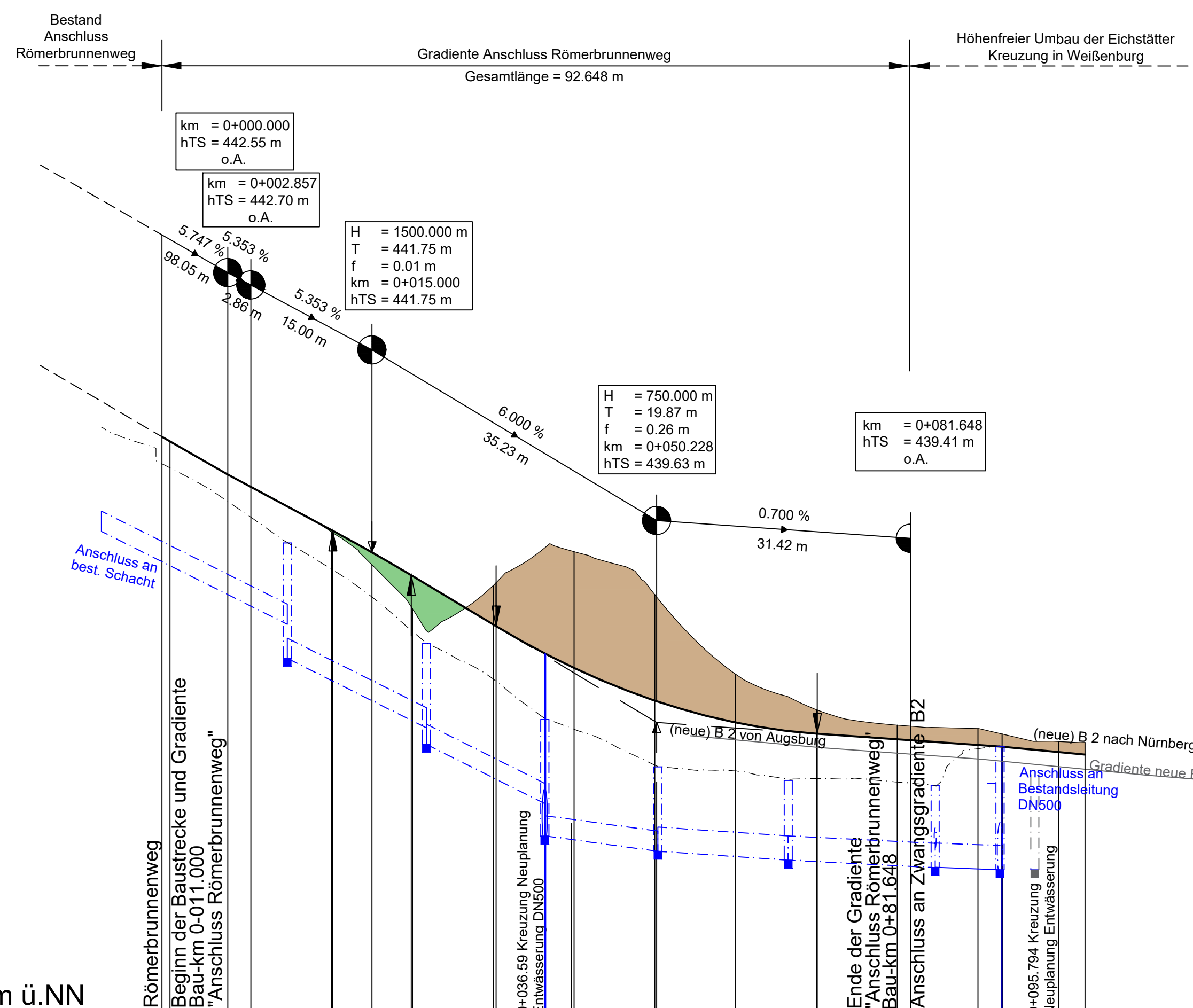
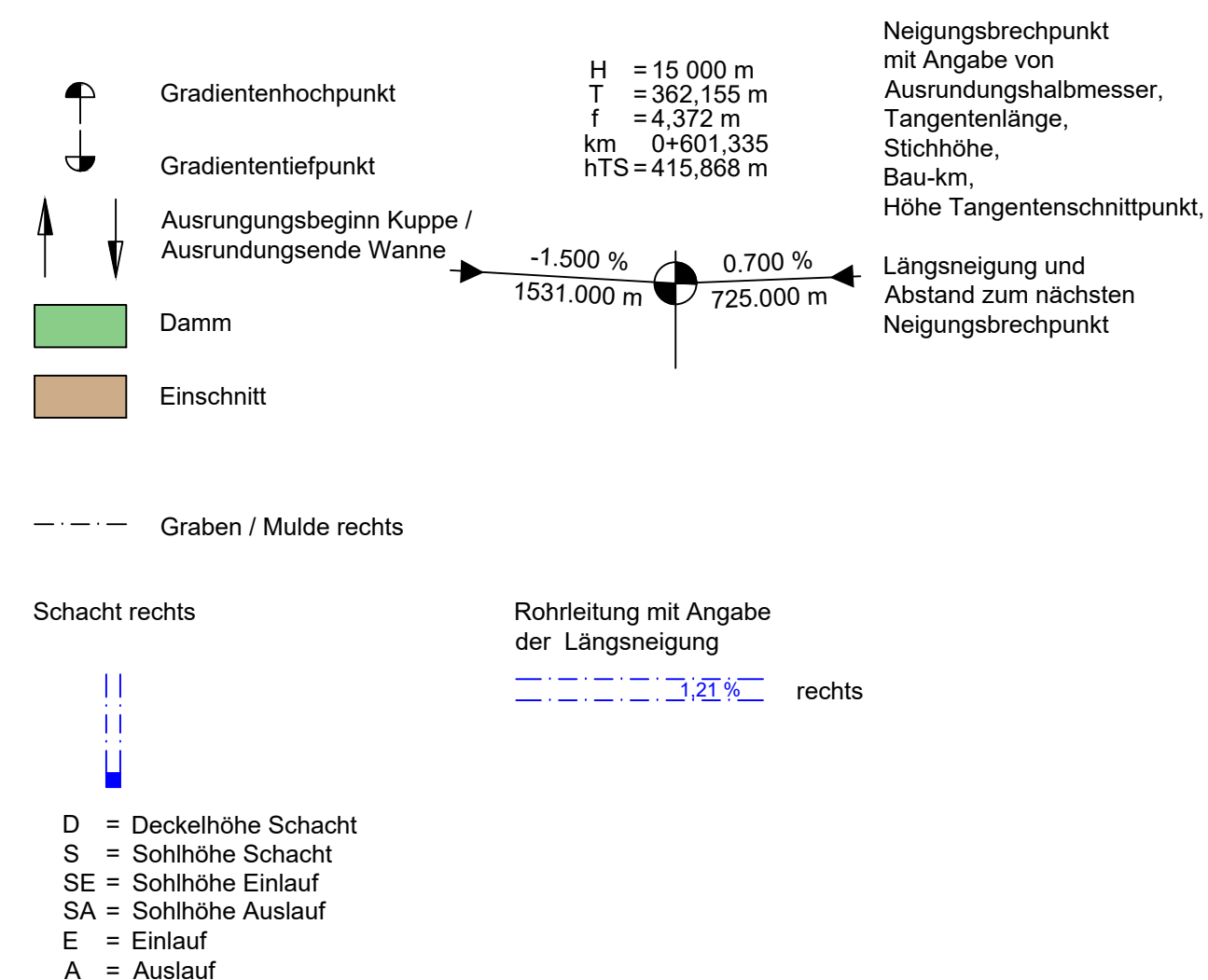
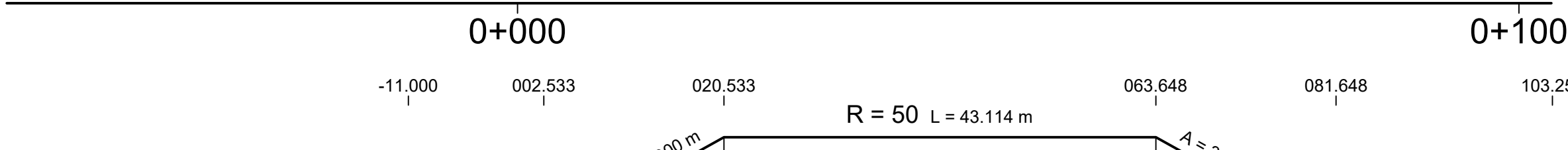


Zeichenerklärung

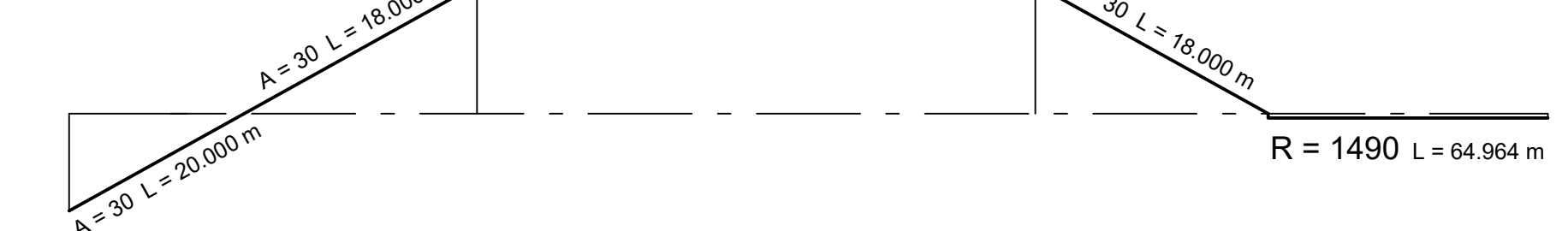


Gradientenhöhe	443.17	443.17	442.70	442.55	442.02	442.01	441.74	441.46	441.45	440.85	440.83	440.31	441.22	439.91	439.90	439.63	439.50	439.50	439.43	439.41	439.36	439.33	439.27	439.24
Geländehöhe	443.17	443.12	442.55	441.99	441.74	441.46	441.45	441.33	440.85	440.83	441.75	441.22	439.91	439.90	440.23	439.79	439.50	439.50	439.60	439.56	439.36	439.33	439.40	439.39
Entwässerung rechts	DN250/DN150		DN250/150		DN250/150		DN250/150		DN250/150		DN250/150		DN300/150		DN300/150		DN300/150		DN300/150		DN300		DN300	
Höhen, Dimension, Gefälle	5.00%		5.00%		5.00%		5.00%		5.00%		1.36%		0.68%		0.50%		0.50%		0.50%		0.50%		0.50%	
Entwässerungsleitung	D 441.86 SE 440.85 SA 440.43		D 440.61 SE 439.57 SA 439.36		D 439.67 SE 438.63 SA 438.23		D 439.67 SE 438.63 SA 438.23		D 439.67 SE 438.63 SA 438.23		D 439.67 SE 438.63 SA 438.23		D 439.67 SE 438.63 SA 438.23		D 439.67 SE 438.63 SA 438.23		D 439.67 SE 438.63 SA 438.23		D 439.67 SE 438.63 SA 438.23		D 439.67 SE 438.63 SA 438.23		D 439.67 SE 438.63 SA 438.23	
Station	-11.000	-10.000	-2.857	0.000	10.000	10.148	15.000	19.852	20.000	30.000	30.354	40.000	50.000	50.228	60.000	70.000	70.102	80.000	81.648	90.000	92.975	100.000	103.252	



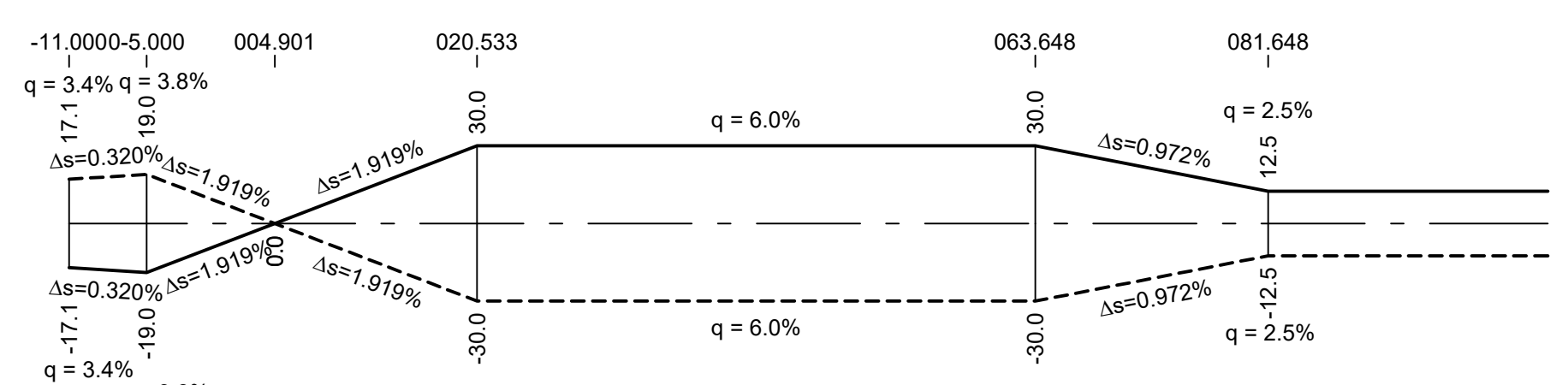
Krümmung

Maßstab: 100/R [cm]
 Rechtskurve
 Linkskurve



Querneigung

Maßstab: 1:25
 linker FBR bez.a. 5m
 rechter FBR bez.a. 5m



OBERMEYER Infrastruktur 80686 München Hansastraße 40 Tel.: 089/5799-0	bearbeitet:	03/2023	TMH
	gezeichnet:	03/2023	TMH
	geprüft:	03/2023	Pra
	Projekt:	25060	
	Plan Nr.:	FE_UL_6-12	

Freistaat Bayern Staatliches Bauamt Ansbach Würzburger Landstraße 22 91522 Ansbach Tel. 0981 89050 Telefax: 0981 / 8905-2130 E-Mail: poststelle@stbaan.bayern.de		bearbeitet: gezeichnet: geprüft: PSP Nr.: Projekt: Datum:
--	--	--

01			
02			
03			
Nr.	Art der Änderung	Datum	Zeichen

FESTSTELLUNGSENTWURF

Straßenbauverwaltung Freistaat Bayern Staatliches Bauamt Ansbach Straße / Abschn.-Nr. / Station B2_2330_0,013 - B2_2360_0,597 PROJIS-NR.:	Unterlage/ Blatt-Nr: 6.12 Höhenplan Anschluss Römerbrunnenweg Maßstab: 1:500/50
--	--

B2 Augsburg - Nürnberg
Höhenfreier Umbau der Eichstätter Kreuzung in Weißenburg
Bau-km 0-258 - Bau-km 0+857

aufgestellt:
 Staatliches Bauamt Ansbach
 Ansbach, den 21.04.2023

 Schmidt, Ltd. Baudirektor