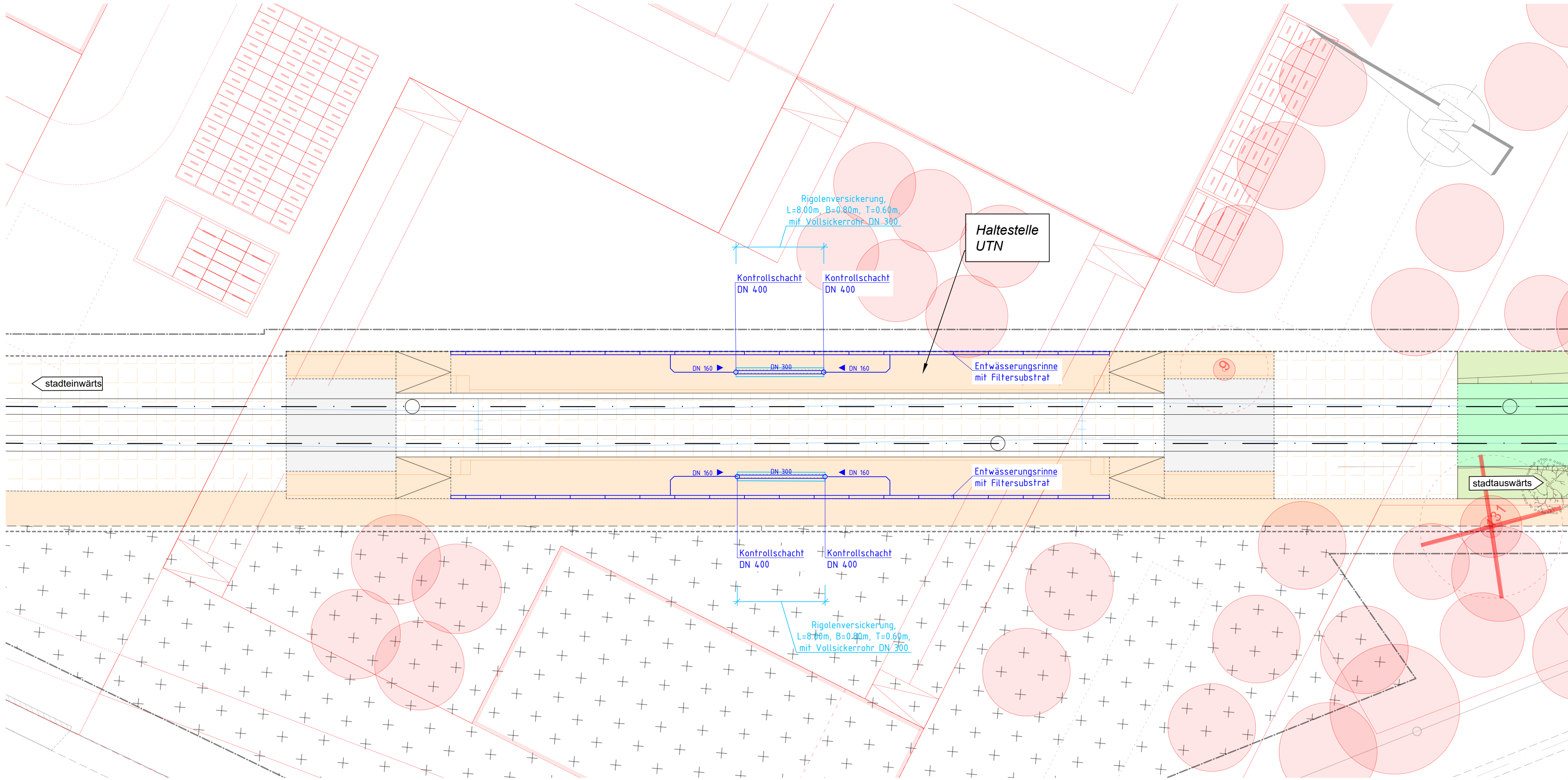


Auszug aus Lageplan Blatt 2
Bereich Hst. UTN
M= 1:250



ZEICHENERKLÄRUNG

- | | |
|-------------------------|---------------------------------------|
| Bestand | sonstige Planung |
| Planung Verkehrsanlagen | Darstellung nachrichtlich übernehmen! |
| Rückbau / Abbruch | veränderte sonstige Planung |
| Baumfällung | Grenze B-Plan |
| | Darstellung nachrichtlich übernehmen! |

Planung:

- | | |
|--|--------------------|
| Fahrbahn | neuer Baumstandort |
| Radweg | Fahrradständer |
| Gehweg | Zaun |
| komb. Geh- und Radweg | |
| Parkstreifen, Inseln, Fahrbahnteiler | |
| sonstige befestigte Fläche | |
| Zufahrt mit Bordabsenkung | |
| Grünfläche | |
| Gehweg mit Zufahrt | |
| Rasenfugenpflaster | |
| Rasengitterstein | |
| Blindenleitsystem (schematische Darstellung) | |

Planung Straßenbahn:

- | |
|---|
| Streckenachse Straßenbahntrasse mit km-Beschriftung |
| Einschnittsböschung |
| Mulde |
| Rasengleis |
| Dammböschung |
| Straßenbahngleis mit Asphaltendeckung |
| besondere Platzgestaltung |

Fahrleitung:

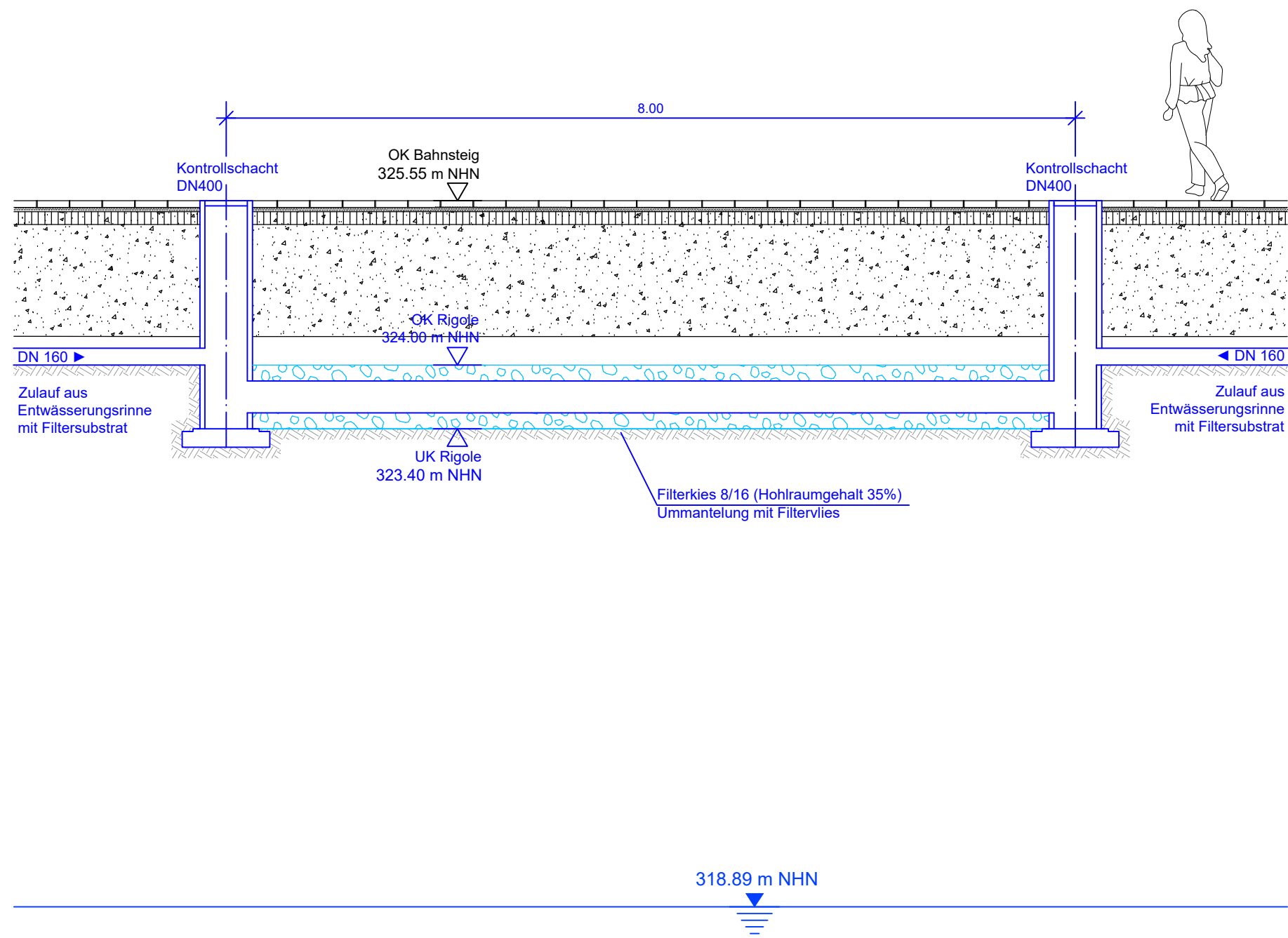
- | |
|--------------------------|
| Fahrleitungsmast Planung |
| Fahrleitungsmast Bestand |
| Fahrleitung |

Sonstiges:

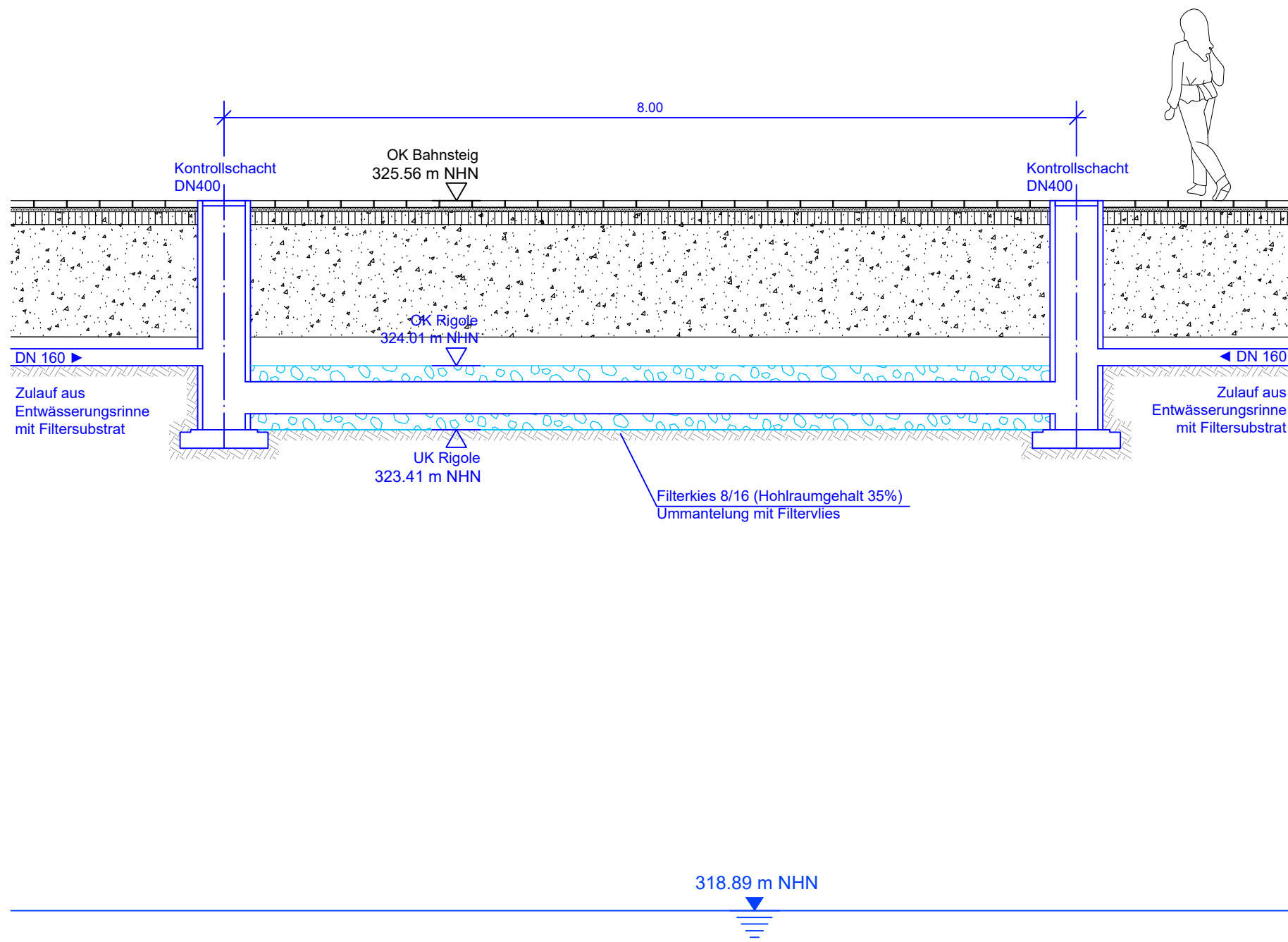
- | |
|---------------------------------------|
| Umbauende |
| Baufeldende (Planfeststellungsgrenze) |
| Baustelleneinrichtungsfläche |

Farbige Darstellung entspricht der für den Ausbau benötigten Flächen!

Längsschnitt Rohrrigole östlich
M= 1:50



Längsschnitt Rohrrigole westlich
M= 1:50



VERKEHRSPLANUNGSAMT



Feststellungsentwurf

Unterlage: 18.5.3
PKM: BS_4_VA_EW_05_XX_1853_

Verkehrsplanungsamt

Straßenbahnverlängerung Brunecker Straße

Bereich zwischen Haltestelle „Tristanstraße“
und der U-Bahnstation „Bauernfeindstraße“

Lageplan und Schnitt Rigole
Auszug aus Lageplan Blatt 2 - Hst. UTN

Nürnberg, den 30.07.2025

gez. Jülich
Jülich

gez. Wunder
Wunder (4921)

bearbeitet im Auftrag von VPL:

Ernst & Berger GmbH
Ingenieure und Planer Nürnberg
90443 Nürnberg
Am Hain 33 Tel. 0911 16034-0
info@www.ernst-berger.de

Nürnberg, den 30.07.2025

Unterschrift
gez. K. Prüßner

Maßstab:	1 : 250, 1 : 50		DATUM		NAME	
	BEAR.	07/2025	GEZ.	07/2025	GEPR.	07/2025
Lagebezug: DHDN 12' / Status 120						
Höhenbezug: DHDN 2016 / Status 170						
ANÄNDERUNGEN	DATUM	NAME	GEPR.	ART DER ÄNDERUNG		
1						
2						
3						
4						
5						