Auszug aus Lageplan Blatt 2
Bereich Hst. Ingolstädter Straße
M= 1:250

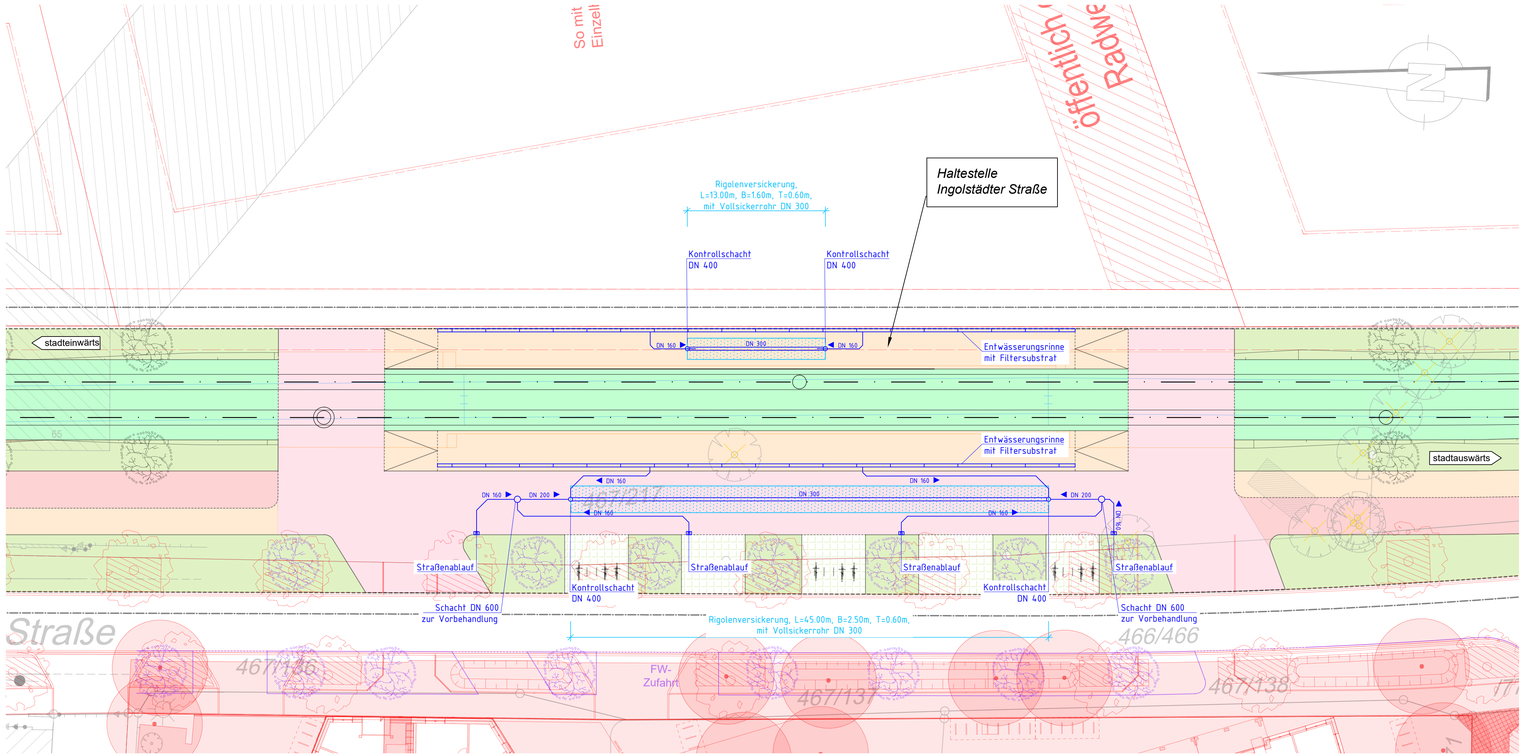

ZEICHENERKLÄRUNG

- Bestand
- Planung Verkehrsanlagen
- Rückbau / Abbruch
- Baumfällung
- sonstige Planung Darstellung nachrichtlich übernommen!
- veränderte sonstige Planung
- Grenze B-Plan Darstellung nachrichtlich übernommen!

Planung:

- Fahrbahn
- Radweg
- Gehweg
- komb. Geh- und Radweg
- Parkstreifen, Inseln, Fahrbahnteiler
- sonstige befestigte Fläche
- Zufahrt mit Bordabsenkung
- Grünfläche
- Gehweg mit Zufahrt
- Rasenfugenpflaster
- Rasengitterstein
- Blindenleitsystem (schematische Darstellung)
- neuer Baumstandort
- Fahrradständer
- Zaun

Planung Straßenbahn:

- Streckenachse Straßenbahntrasse mit km-Beschriftung
- Einschnittsböschung
- Mulde
- Rasengleis
- Dammböschung
- Straßenbahngleis mit Asphalteindeckung
- besondere Platzgestraltung

Fahrleitung:

- Fahrleitungsmast Planung
- Fahrleitungsmast Bestand
- Fahrleitung

Sonstiges:

- Umbauende
- Baufeldende (Planfeststellungsgrenze)
- Baustelleneinrichtungsfläche

Farbige Darstellung entspricht der für den Ausbau benötigten Flächen !

Längsschnitt Rohrrigole östlich
M= 1:50

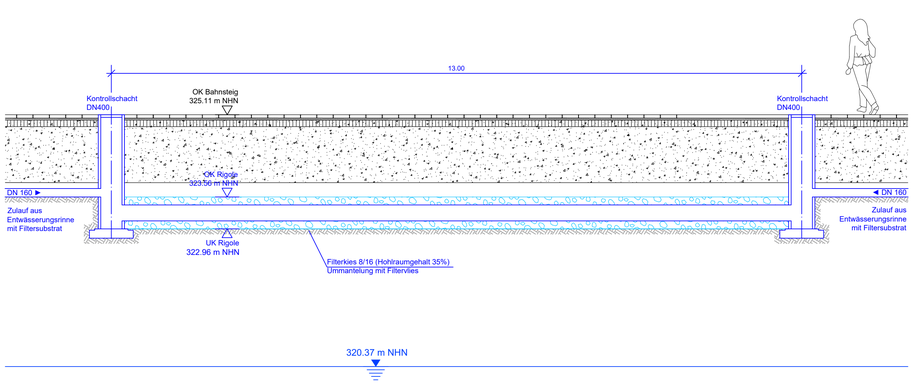

Längsschnitt Rohrrigole westlich
M= 1:50

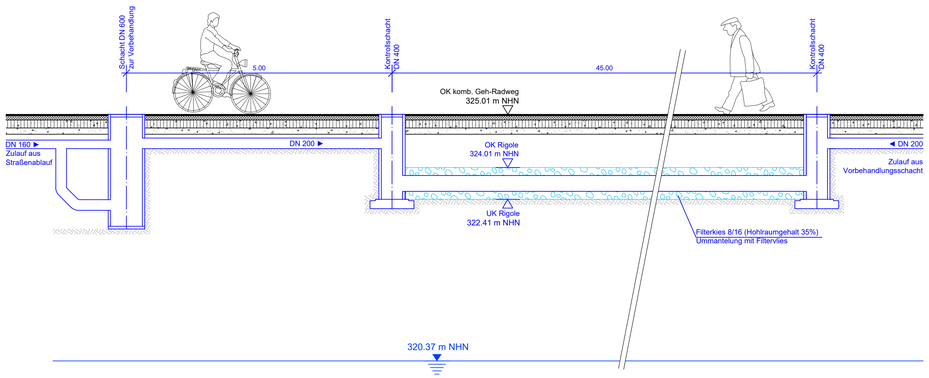

VERKEHRSPLANUNGSAMT

NÜRNBERG

Feststellungsentwurf

Unterlage: 18.5.1
PKM: BS_4_VA_EW_03_XX_1851_-

Verkehrsplanungsamt

Nürnberg, den 30.07.2025

gez. Jülich
Jülich

gez. Wunder
Wunder (4921)

Straßenbahnverlängerung Brunecker Straße
Bereich zwischen Haltestelle „Tristanstraße“ und der U-Bahnstation „Bauernfeindstraße“

Lageplan und Schnitt Rigole
Auszug aus Lageplan Blatt 2 - Hst. Ingolstädter Straße

Maßstab: 1 : 250, 1 : 50

	DATUM	NAME
BEAR.	07/2025	Bayer
GEZ.	07/2025	Steinkopf
GEPR.	07/2025	Tobehn

bearbeitet im Auftrag von VPL:

Emch + Berger GmbH
Ingenieure und Planer Nürnberg
90443 Nürnberg
Am Plärrer 33. Tel.: 0911 / 92634 - 0
http://www.emchundberger.de

Nürnberg, den 30.07.2025
Unterschrift gez. K. Prüßner

Lagebezug: DHDN 12° / Status 120
Höhenbezug: DHHN 2016 / Status 170

ÄNDERUNGEN	DATUM	NAME	GEPR.	ART DER ÄNDERUNG
1				
2				
3				
4				
5				

R:_Projekte\2021\21121_603_Strab-Verlängerung_Brunecker_Straße\4_plan\4_pg\DWG\18.5_Lageplan_Schnitt_Rigole.dwg, BS_4_VA_EW_03_XX_1851_-, 03.08.2025 09:13:48, L.Theiler