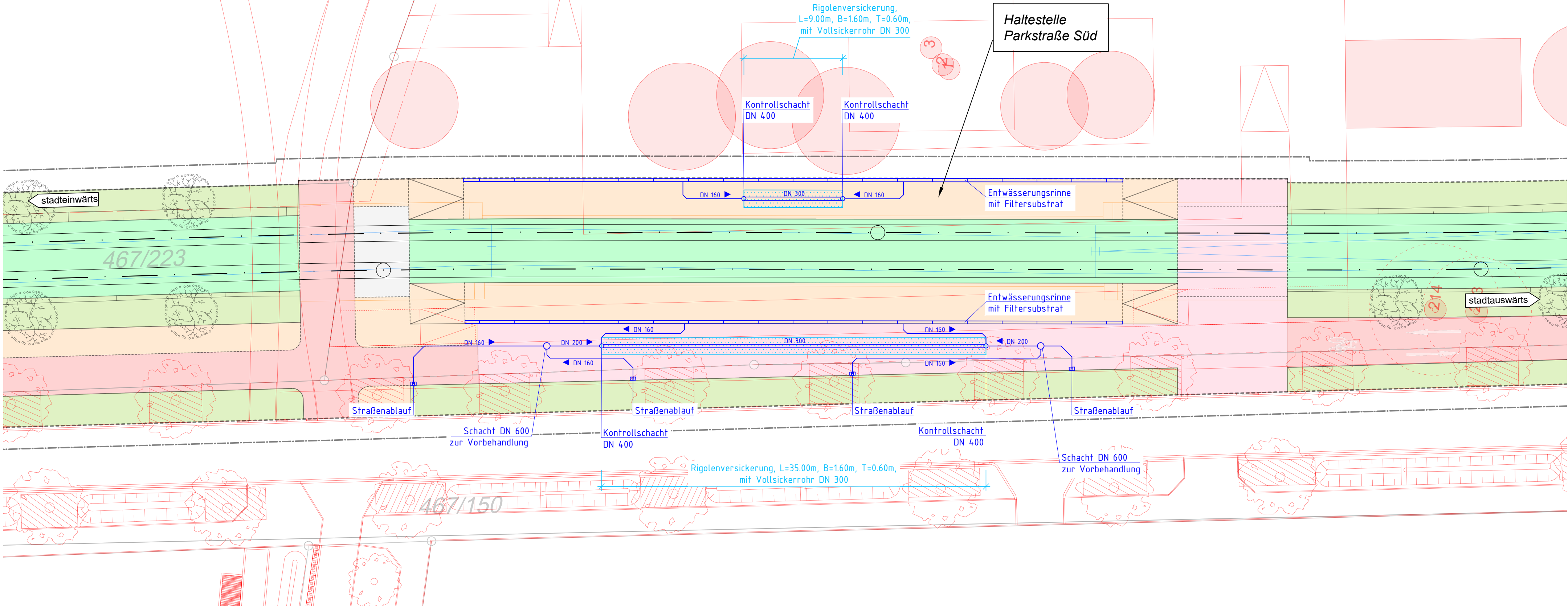


Auszug aus Lageplan Blatt 2  
Bereich Hst. Parkstraße Süd  
M= 1:250



#### ZEICHENERKLÄRUNG

- |                         |                                       |
|-------------------------|---------------------------------------|
| Bestand                 | sonstige Planung                      |
| Planung Verkehrsanlagen | Darstellung nachrichtlich übernehmen! |
| Rückbau / Abbruch       | veränderte sonstige Planung           |
| Baumfällung             | Grenze B-Plan                         |
|                         | Darstellung nachrichtlich übernehmen! |

#### Planung:

- |  |                    |
|--|--------------------|
| Fahrbahn                                     | neuer Baumstandort |
| Radweg                                       | Fahrradständer     |
| Gehweg                                       | Zaun               |
| komb. Geh- und Radweg                        |                    |
| Parkstreifen, Inseln, Fahrbahnteiler         |                    |
| sonstige befestigte Fläche                   |                    |
| Zufahrt mit Bordabsenkung                    |                    |
| Grünfläche                                   |                    |
| Gehweg mit Zufahrt                           |                    |
| Rasenfugenpflaster                           |                    |
| Rasengitterstein                             |                    |
| Blindenleitsystem (schematische Darstellung) |                    |

#### Planung Straßenbahn:

- |   |
|---|
| Streckenachse Straßenbahntrasse mit km-Beschriftung |
| Einschnittsboschung                                 |
| Mulde   |
| Rasengleis  |
| Dammboschung  |
| Straßenbahngleis mit Asphaltendeckung               |
| besondere Platzgestaltung                           |

#### Fahrleitung:

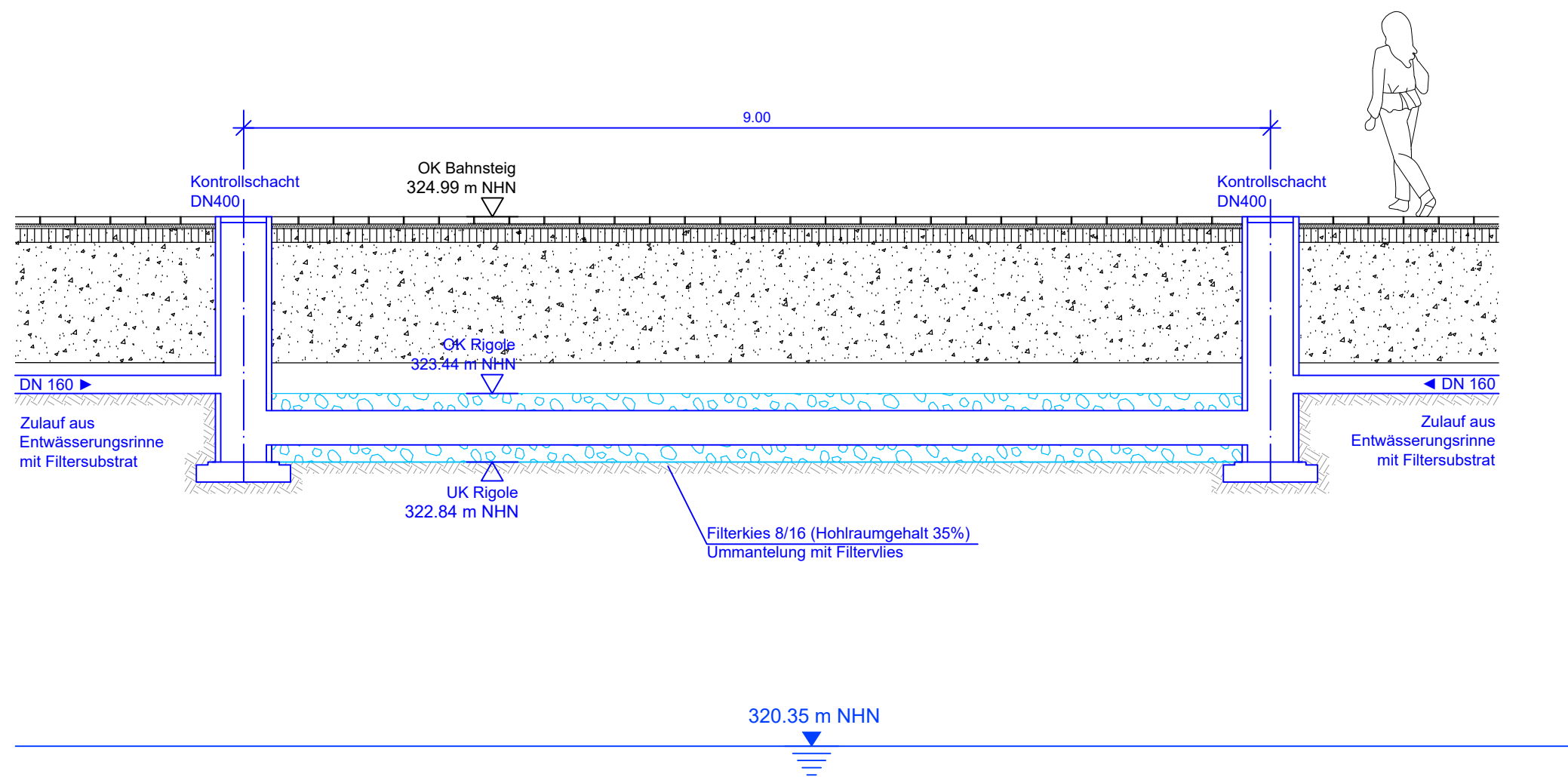
- |                          |
|--------------------------|
| Fahrleitungsmast Planung |
| Fahrleitungsmast Bestand |
| Fahrleitung              |

#### Sonstiges:

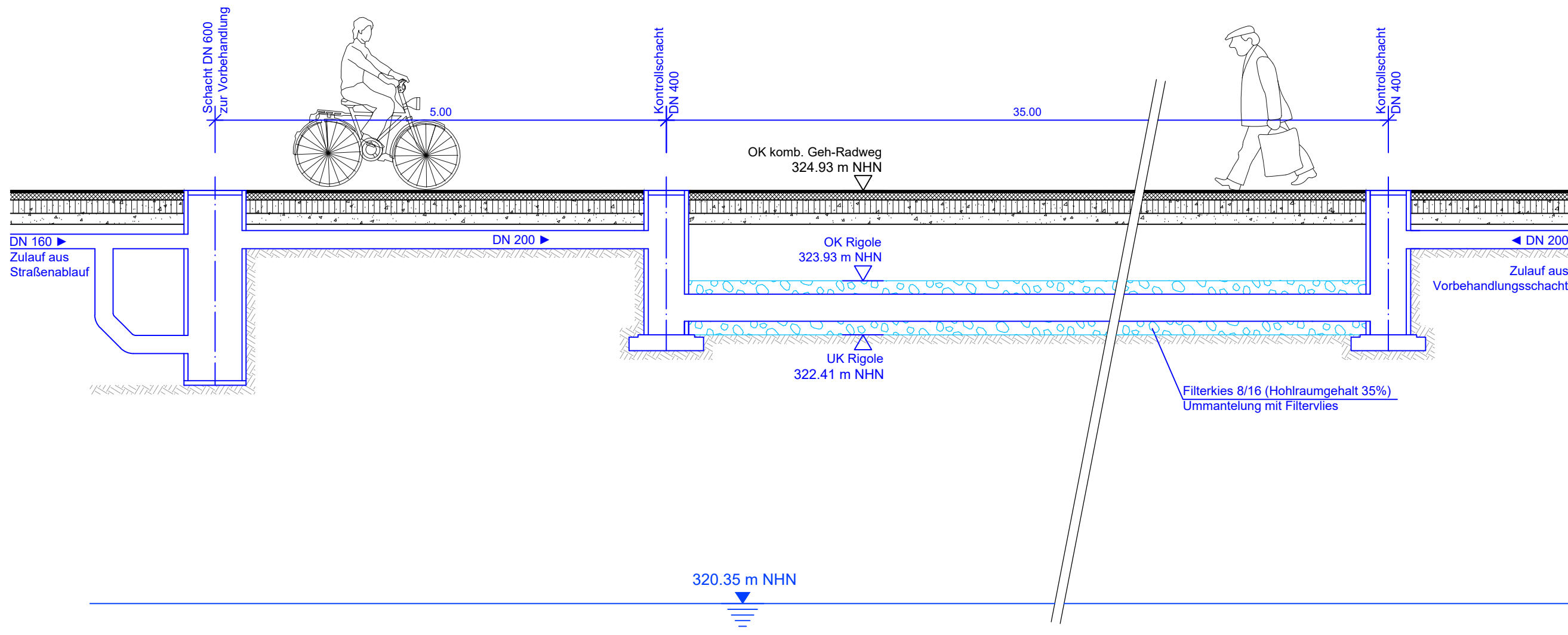
- |                                       |
|---------------------------------------|
| Umbauende                             |
| Baufeldende (Planfeststellungsgrenze) |
| Baustelleneinrichtungsfläche          |

Farbige Darstellung entspricht der für den Ausbau benötigten Flächen!

Längsschnitt Rohrrigole östlich  
M= 1:50



Längsschnitt Rohrrigole westlich  
M= 1:50



#### VERKEHRSPLANUNGSAMT



#### Feststellungsentwurf

Unterlage: 18.5.2

PKM: BS\_4\_VA\_EW\_04\_XX\_1852\_

Verkehrsplanungsamt

Nürnberg, den 30.07.2025

gez. Jülich  
Jülich

gez. Wunder  
Wunder (4921)

Straßenbahnverlängerung Brunecker Straße

Bereich zwischen Haltestelle „Tristanstraße“

und der U-Bahnstation „Bauernfeindstraße“

Lageplan und Schnitt Rigole

Auszug aus Lageplan Blatt 2 - Hst. Parkstraße Süd

bearbeitet im Auftrag von VPL:

Ernst + Berger GmbH

Ingenieure und Planer Nürnberg

90443 Nürnberg

Am Hain 33, Tel. 0911 16034 - 0

http://www.ernst-berger.de

Nürnberg, den 30.07.2025

Unterschrift gez. K. Prüßner

Maßstab:	1 : 250, 1 : 50	DATUM	07/2025	NAME	Bayer
Lagebezug:	DHN 12' / Status 120	GEZ.	07/2025	Steinkopf	
Höhenbezug:	DHN 2016 / Status 170	GEPR.	07/2025	Tobehn	
ANÄNDERUNGEN	DATUM	NAME	GEPR.	ART DER ÄNDERUNG	
1					
2					
3					
4					
5					