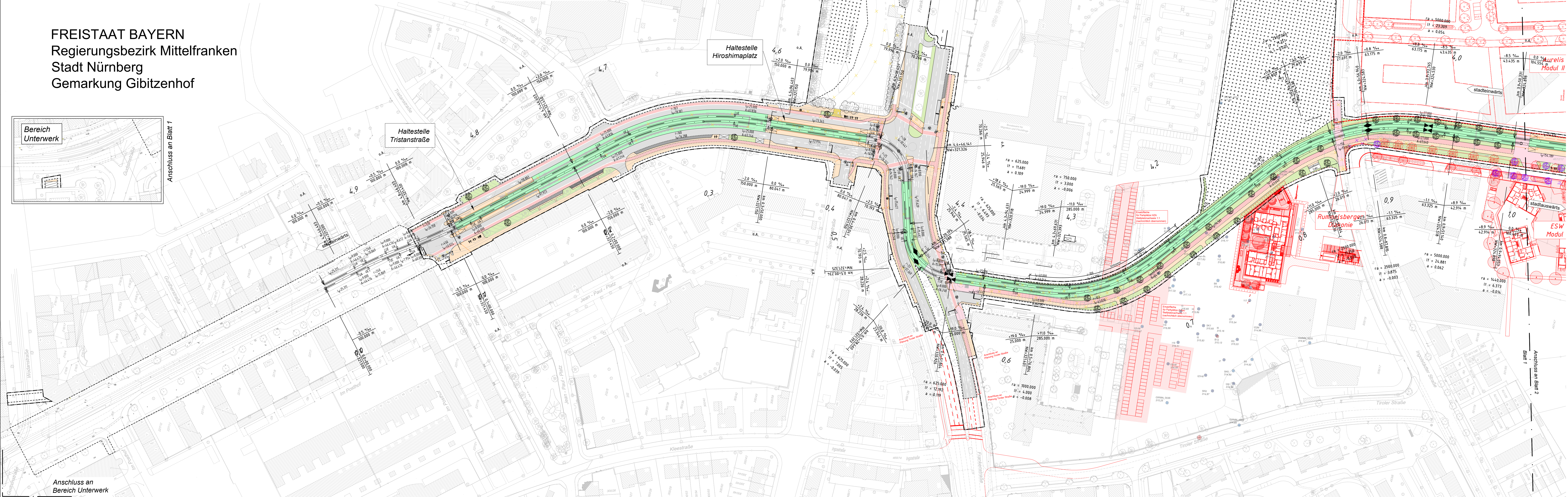
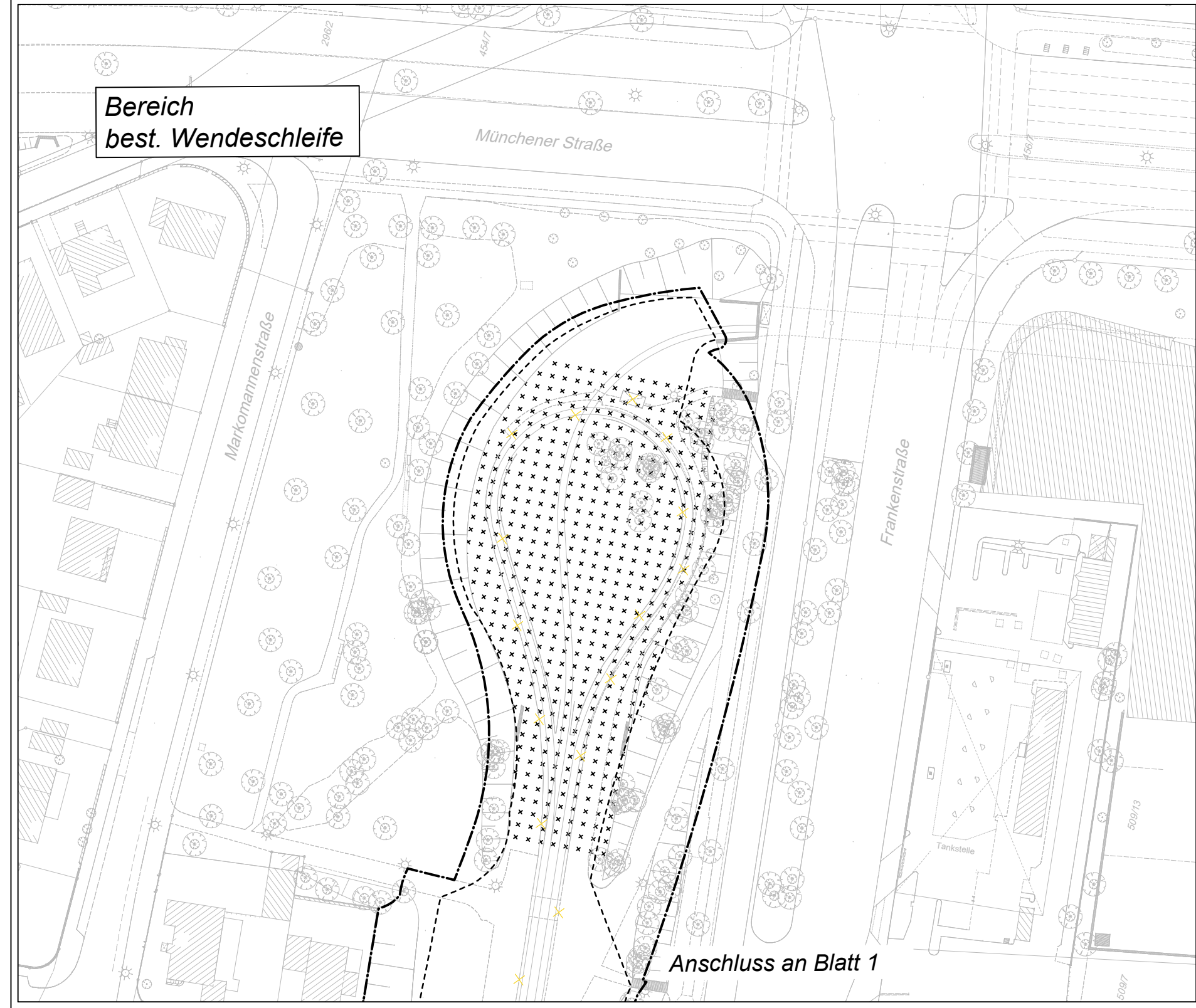



FREISTAAT BAYERN
Regierungsbezirk Mittelfranken
Stadt Nürnberg
Gemarkung Gibitzenhof



ZEICHENERKLÄRUNG

- Bestand
- Planung Verkehrsanlagen
- sonstige Planung
- Darstellung sachrichtlich übernommen!
- veränderte sonstige Planung

Planung Straßenbahn:

- Streckenachse Straßenbahntrasse mit km-Beschriftung
- Einschnittsboschung
- Rasengleis
- Dammböschung
- Straßenbahngleis mit Asphaltendeckung
- besondere Platzgestaltung

- Gradientenbruchpunkt mit Angabe von:
 - Radius der Gradientenansuchung
 - Bogenlänge der Gradientenansuchung
 - Stichtafel der Gradientenansuchung
- Gradientenstichtafel

- UA / UE Übergangsbogen Anfang / -Ende
- BA / BE Bogenanfang / -Ende
- l_u Übergangsbogenlänge [m]
- A Klothoidenparameter [m]
- l_g Geradenlänge [m]
- r Radius [m]
- l_b Bogenlänge [m]
- r_{se}/r_{sa} Stammgleisradius Ende / -Anfang [m]
- r_{ze}/r_{za} Radiuszweiggleis Ende / -Anfang [m]
- $0,0$ Kilometrierung
- IBW 100-17 Innenbogenweiche, Radius = 100m, Verhältnis 1:7
- ABW 25-12,2796 Außenbogenweiche, Radius = 25m, Verhältnis 1:2, 2796

Sonstiges:

- Umbauende
- Baufeldende (Planfeststellungsgrenze)
- Baustelleneinrichtungsfläche

Farbige Darstellung entspricht der für den Ausbau benötigten Flächen!

VERKEHRSPLANUNGSAMT

Feststellungsentwurf

Nürnberg, den 30.07.2025

gez. Jülich
Jülich

bearbeitet im Auftrag von VPL:

Ernst & Berger GmbH
90443 Nürnberg
www.ernst-berger.de

Nürnberg, den 30.07.2025

Unterschrift

gez. K. Prüßner

Unterlage: 5.3.1

PKM: BS_4_VA_GS_99_LP_0531_-

Straßenbahnverlängerung Brunecker Straße

Bereich zwischen Haltestelle „Tristanstraße“

und der U-Bahnstation „Bauernfeindstraße“

Trassierungslageplan Straßenbahn

Blatt 1

Maßstab: 1 : 1000

Lagebezug: DHN 12 / Status 120

Höhenbezug: DHN 2016 / Status 170

ANMERKUNGEN

1. DATUM NAME GEPR. ART DER ÄNDERUNG