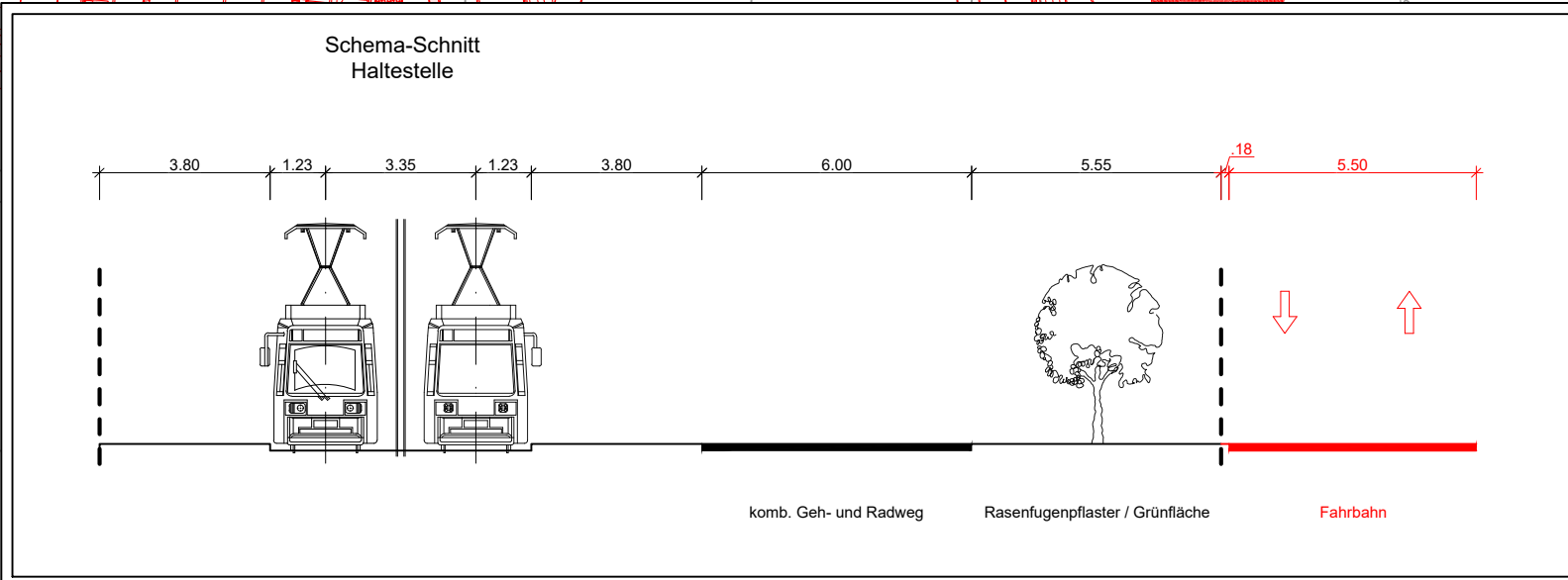
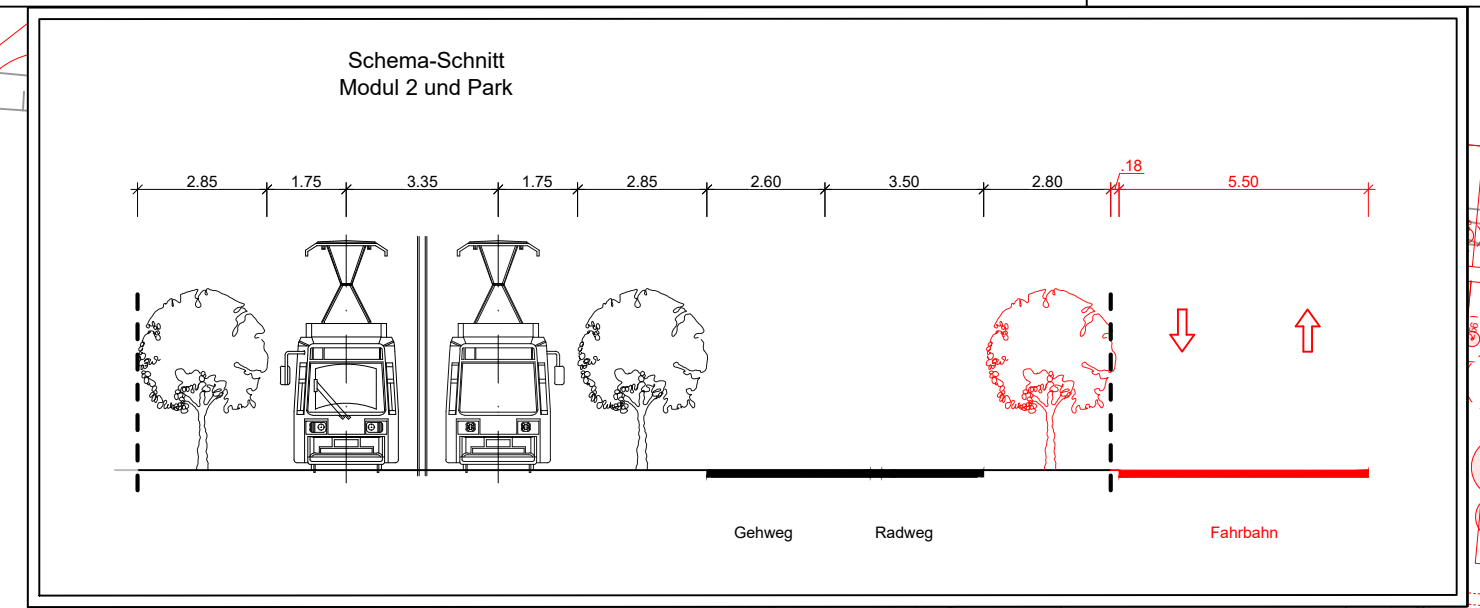
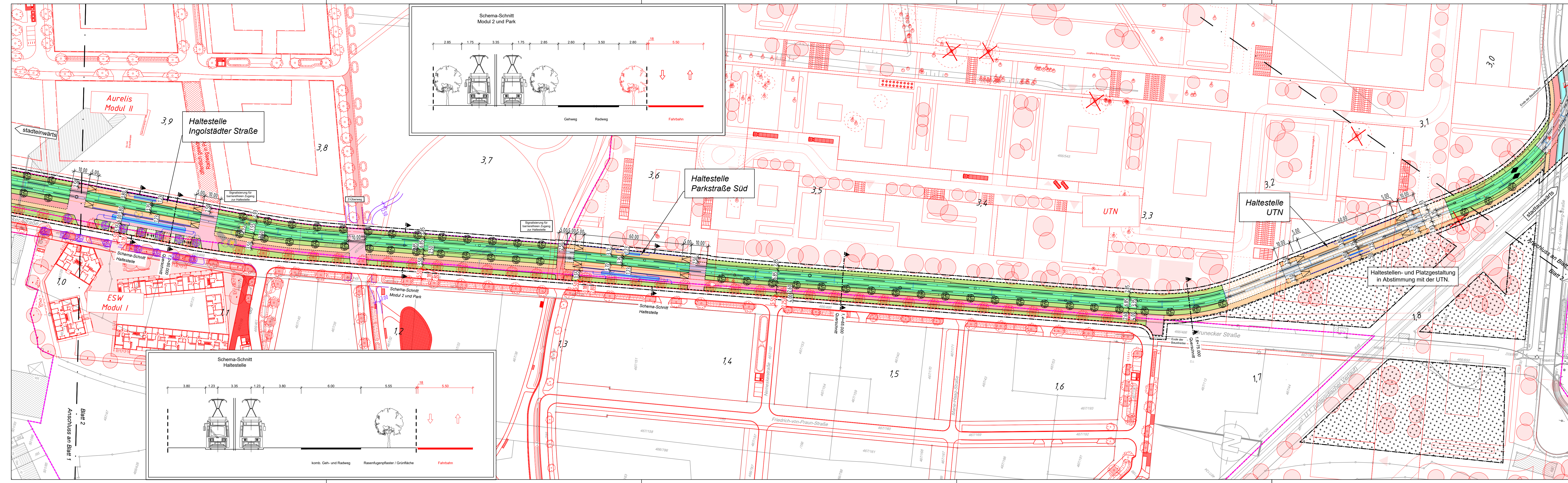


R:\Projekte\2021\121121_003_Strab-Verlängerung_Brunecker_Straße\4_plan\44_gpDWG\5.2_Lageplan.dwg, BS 4_VA_GS_99_LP_0522_04.09.2025 10:37:43, L Theiler



ZEICHENERKLÄRUNG

—	Bestand	—	sonstige Planung Darstellung nachrichtlich übernehmen!
—	Planung Verkehrsanlagen	—	veränderte sonstige Planung
✕	Rückbau / Abbruch	—	Grenze B-Plan Darstellung nachrichtlich übernehmen!
✕	Baumfällung		

Planung:

—	Fahrbahn	⊙	neuer Baumstandort
—	Radweg	⊙	Fahrradständer
—	Gehweg	—	Zaun
—	komb. Geh- und Radweg		
—	Parkstreifen, Inseln, Fahrbahnteiler		
—	sonstige befestigte Fläche		
—	Zufahrt mit Bordabsenkung		
—	Grünfläche		
—	Gehweg mit Zufahrt		
—	Rasenfugenpflaster		
—	Rasengitterstein		
—	Blindenleitsystem (schematische Darstellung)		

Planung Straßenbahn:

—	Streckenachse Straßenbahntrasse mit km-Beschriftung
—	Einschnittsböschung
—	Mulde
—	Rasengleis
—	Dammböschung
—	Straßenbahngleis mit Asphaltendeckung
—	besondere Platzgestaltung

Fahrleitung:

●	Fahrleitungsmast Planung
●	Fahrleitungsmast Bestand
—	Fahrleitung

Sonstiges:

---	Umbauende
---	Baufeldende (Planfeststellungsgrenze)
---	Baustelleneinrichtungsfläche

Farbige Darstellung entspricht der für den Ausbau benötigten Flächen!

VERKEHRSPLANUNGSAMT

Feststellungsentwurf

Verkehrsplanungsamt
Nürnberg, den 30.07.2025
gez. Jülich
Jülich

Straßenbahnverlängerung Brunecker Straße
Bereich zwischen Haltestelle „Tristanstraße“ und der U-Bahnstation „Bauernfeindstraße“

Lageplan
Blatt 2

Maßstab: 1 : 1000

Lagebezug: DHHN 12° / Status 120
Höhenbezug: DHHN 2016 / Status 170

bearbeitet im Auftrag von VPL:

Emch + Berger GmbH
Ingenieure und Planer Nürnberg
Am Planer 33
Tel.: 0911 / 52834 - 0
http://www.emchundberger.de

Nürnberg, den 30.07.2025
Unterschrift gez. K. Prüßner

Unterlage: 5.2.2
PKM: BS_4_VA_GS_99_LP_0522_

DATUM	NAME
BEAR. 07/2025	Bayer
GEZ. 07/2025	Steinkopf
GEPR. 07/2025	Tobehn

ÄNDERUNGEN	DATUM	NAME	GEPR.	ART DER ÄNDERUNG
1				
2				
3				
4				
5				