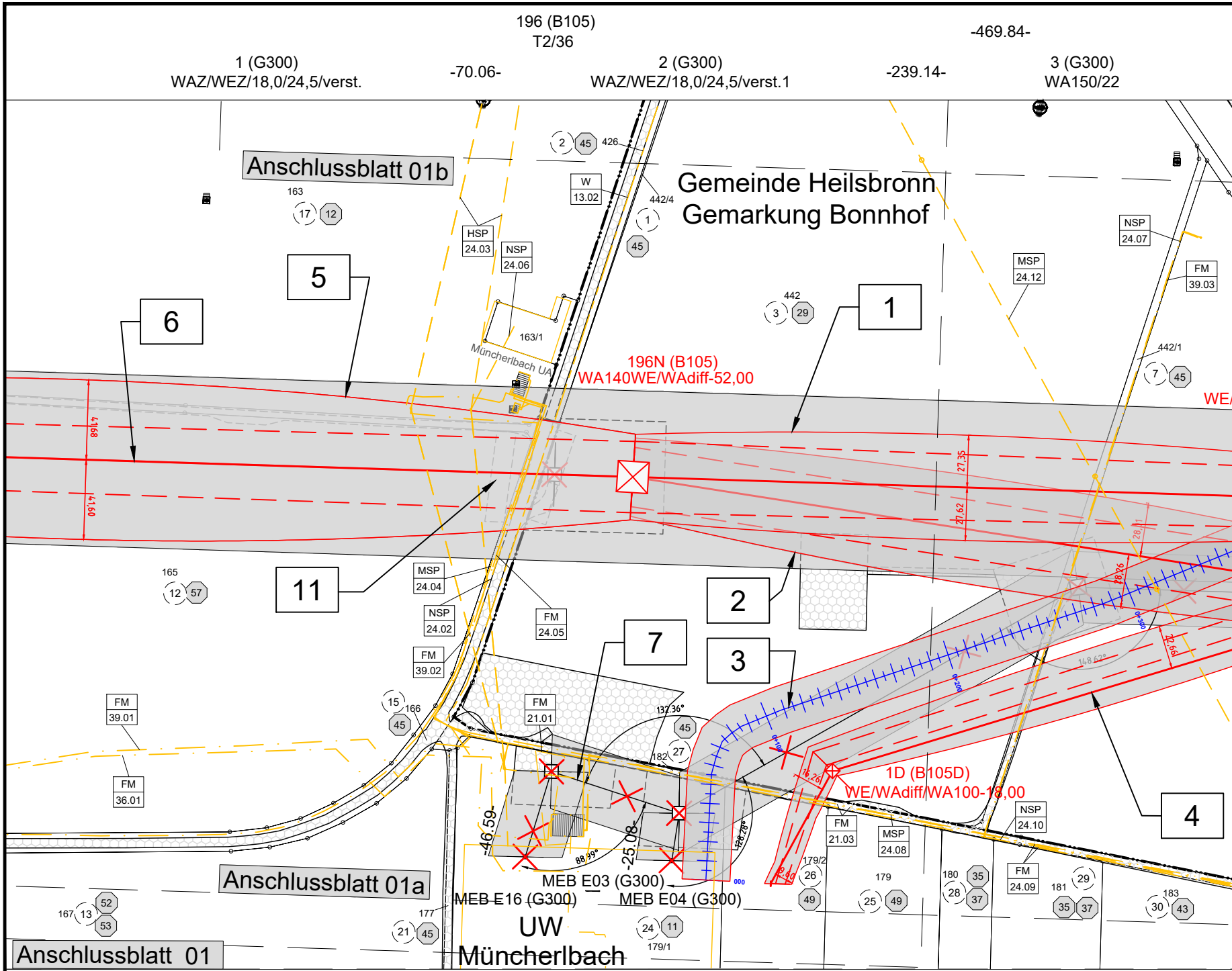
196 (B105)
T2/36
-469.84-
1 (G300)
WAZ/WEZ/18,0/24,5/verst.
-70.06-
2 (G300)
WAZ/WEZ/18,0/24,5/verst.1
-239.14-
3 (G300)
WA150/22
Anschlussblatt 01b
Gemeinde Heilsbronn
Gemarkung Bonnhof
163
17
12
2
45
426
W
13.02
442/4
1
45
HSP
24.03
NSP
24.06
NSP
24.07
MSP
24.12
FM
39.03
5
6
1
442
3
29
163/1
Müncherlbach UA
196N (B105)
WA140WE/WAdiff-52,00
442/1
7
45
WE/
41,68
41,60
27,35
27,62
28,11
28,26
22,66
148,62°
165
12
57
11
MSP
24.04
NSP
24.02
FM
24.05
FM
39.02
2
3
7
FM
39.01
FM
36.01
15
166
45
FM
21.01
132,36°
45
27
182
88,99°
128,28°
-46.59-
-25.08-
1D (B105D)
WE/WAdiff/WA100-18,00
16,26
FM
21.03
MSP
24.08
NSP
24.10
4
FM
24.09
179/2
26
49
179
25
49
180
35
28
37
181
29
35
37
183
30
43
Anschlussblatt 01a
MEB E03 (G300)
MEB E16 (G300)
MEB E04 (G300)
167
13
52
53
177
21
45
UW
Müncherlbach
24
11
179/1
Anschlussblatt 01

Gemeinde Heilsbronn Gemarkung Müncherlbach Landkreis Ansbach

197 (B105)
T1/36
4 (G300)
WA150/26

-216.56-

-459.75-

-438.21-

198 (B105)
T1/36
5 (G300)
T/34

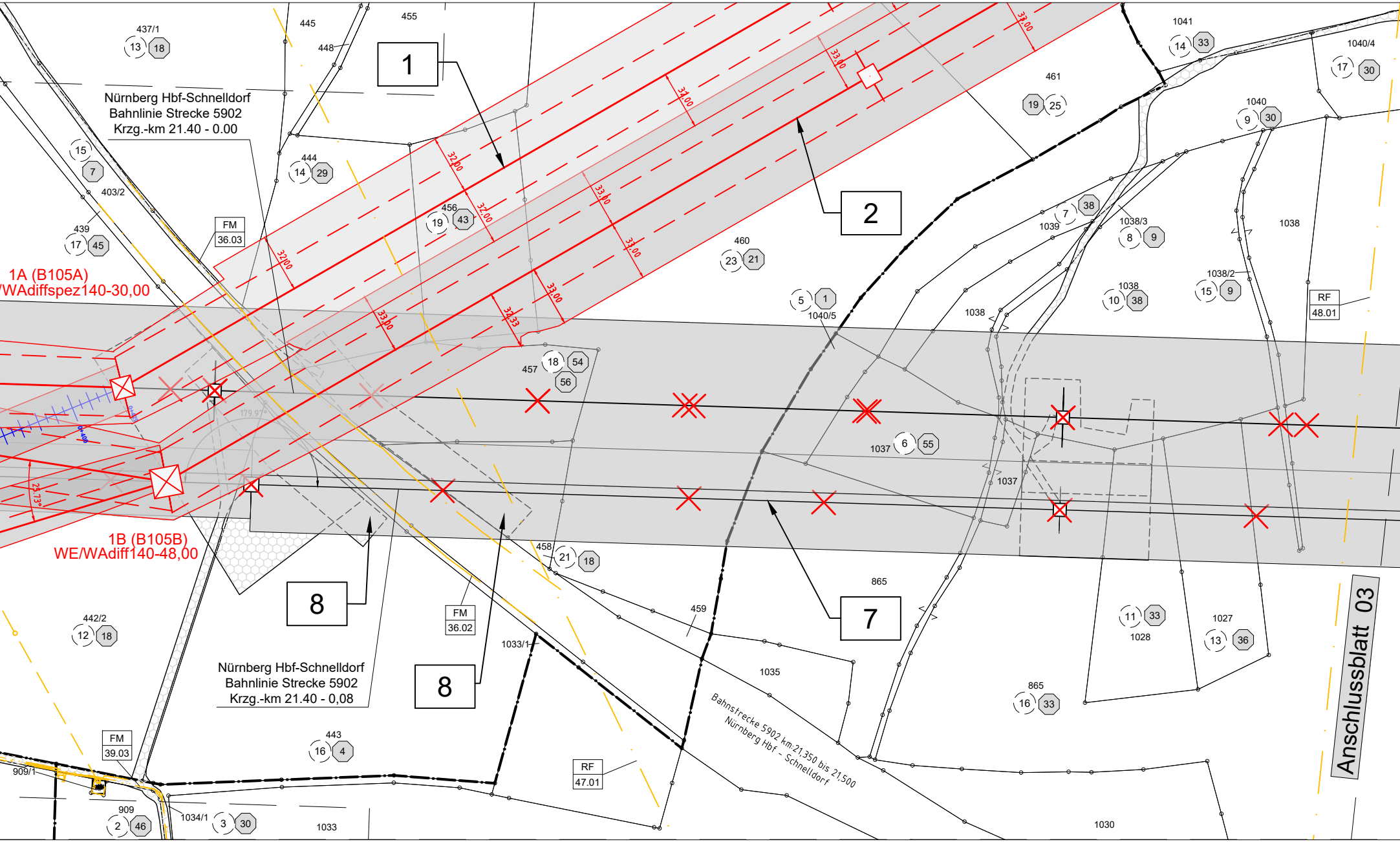

1
2
7
8
8
Nürnberg Hbf-Schnelldorf
Bahnlinie Strecke 5902
Krzg.-km 21.40 - 0.00
Nürnberg Hbf-Schnelldorf
Bahnlinie Strecke 5902
Krzg.-km 21.40 - 0,08
Bahnstrecke 5902 km:21,350 bis 21,500
Nürnberg Hbf - Schnelldorf
1A (B105A)
/WAdiffspez140-30,00
1B (B105B)
WE/WAdiff140-48,00
FM
36.03
FM
36.02
FM
39.03
RF
48.01
RF
47.01
437/1
445
448
455
461
1041
1040/4
1040
444
456
403/2
439
460
1039
1038/3
1038
1038/2
1040/5
457
1037
458
459
442/2
1033/1
1035
865
1028
1027
443
909/1
909
1034/1
1033
1030
32,00
33,00
32,33
23,73°
179,97°
Anschlussblatt 03

Gemeinde Roßtal

Gemarkung Buchschwabach

-453.89-

-447.11-

199 (B105)
WA140/23,2
6 (G300)
WA150/30

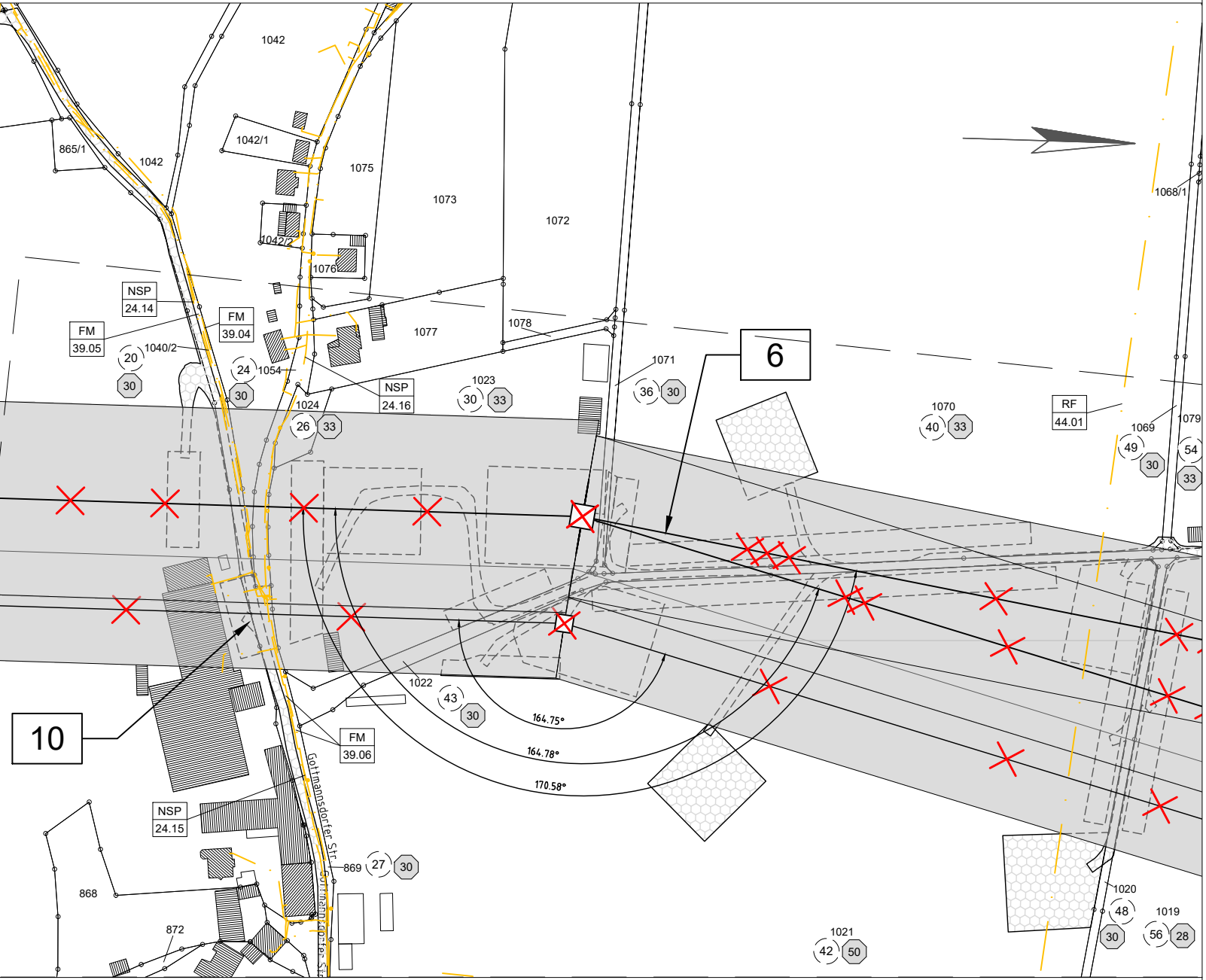
1042
1042/1
865/1
1042
1075
1073
1072
1042/2
1076
1068/1
NSP 24.14
FM 39.04
FM 39.05
1040/2
20
30
24
1054
30
1077
1078
1071
6
NSP 24.16
1023
30
33
1024
26
33
36
30
1070
40
33
RF 44.01
1069
49
30
1079
54
33
10
1022
43
30
164.75°
164.78°
170.58°
FM 39.06
Gottmannsdorfer Str.
NSP 24.15
869
27
30
868
872
1020
48
30
1019
56
28
1021
42
50

Landkreis Fürth

B105		G300
NSP 24.02	6.1 Niederspannungskabel (B105) NAYY-J 4x150 N-ERGIE Netz GmbH	FM 21.01
HSP 24.03	4.4 110-kV-Ltg. (B105) Müncherlbach - Winterschneidbach T 027 N-ERGIE Netz GmbH	FM 21.03
MSP 24.04	6.1 Mittelspannungskabel (B105) 3xNA2XS(F)2Y 1x300/25 N-ERGIE Netz GmbH	MSP 24.08
FM 24.05	6.2 Fernmeldekabel (B105) A-DQ(ZN)(L)H 6x12 E9/125 03/70536 N-ERGIE Netz GmbH	FM 24.09
FM 39.02	6.2 Fernmeldekabel (B105) Telekom	NSP 24.10
NSP 24.06	6.1 Niederspannungskabel (B105) NAYY-J 4x150 N-ERGIE Netz GmbH	FM 39.03
W 13.02	6.5 Wasserleitung (B105) PVC, DN 125 PN10 Reckenberg-Gruppe	NSP 24.07
FM 39.03	6.2 Fernmeldekabel (B105) Telekom	MSP 24.12
NSP 24.07	6.1 Niederspannungskabel (B105) 3xNAYY-J 4x185 N-ERGIE Netz GmbH	FM 36.02
MSP 24.12	4.4 MSP-Leitung (B105) N-ERGIE Netz GmbH	FM 36.03
FM 36.02	6.2 Fernmeldekabel (B105) Vodafone Kabel Deutschland	RF 47.01
FM 36.03	6.2 Fernmeldekabel (B105) Vodafone Kabel Deutschland	RF 48.01
RF 47.01	5.4 Richtfunkstrecke (B105) 508553922, 508553923 Telefónica Germany GmbH	FM 39.04
RF 48.01	5.4 Richtfunkstrecke (B105) Raitersaich-Bürglein M5192-M5262 Vodafone GmbH	FM 39.05
NSP 24.14	6.1 Niederspannungskabel (B105) NAYY-O 4x120 N-ERGIE Netz GmbH	FM 39.06
FM 39.04	6.2 Fernmeldekabel (B105) Telekom	NSP 24.15
FM 39.05	6.2 Fernmeldekabel (B105) Telekom	NSP 24.16
FM 39.06	6.2 Fernmeldekabel (B105) Telekom	FM 39.06
NSP 24.15	6.1 Niederspannungskabel (B105) 2xNAYY-J 4x150 1xNYY-O 3x10 N-ERGIE Netz GmbH	RF 44.01
NSP 24.16	6.1 Niederspannungskabel (B105) NYY-O 3x10, NAYY-J 4x150 N-ERGIE Netz GmbH	
RF 44.01	5.4 Richtfunkstrecke (B105) Büttelberg-Dillberg Bayrischer Rundfunk	

6.2 Fernmeldekabel (G300)
Bayernwerk Netz GmbH

6.2 Fernmeldekabel (G300)
2xEC, Kupfer
Bayernwerk Netz GmbH

6.1 Mittelspannungskabel (G300)
6xNA2XS(F)2Y 1x300/25
N-ERGIE Netz GmbH

6.2 Fernmeldekabel (G300)
2 x E Fe
N-ERGIE Netz GmbH

6.1 Niederspannungskabel (G300)
NAYY-J 4x150
N-ERGIE Netz GmbH

6.2 Fernmeldekabel (G300)
Telekom

6.1 Niederspannungskabel (G300)
3xNAYY-J 4x185
N-ERGIE Netz GmbH

4.4 MSP-Leitung (G300)
N-ERGIE Netz GmbH

6.2 Fernmeldekabel (G300)
Vodafone Kabel Deutschland

6.2 Fernmeldekabel (G300)
Vodafone Kabel Deutschland

5.4 Richtfunkstrecke (G300)
508553922, 508553923
Telefónica Germany GmbH

5.4 Richtfunkstrecke (G300)
Raitersaich-Bürglein
M5192-M5262
Vodafone GmbH

6.2 Fernmeldekabel (G300)
Telekom

6.2 Fernmeldekabel (G300)
Telekom

6.2 Fernmeldekabel (G300)
Telekom

6.1 Niederspannungskabel (G300)
2xNAYY-J 4x150
1xNYY-O 3x10
N-ERGIE Netz GmbH

6.1 Niederspannungskabel (G300)
NYY-O 3x10, NAYY-J 4x150
N-ERGIE Netz GmbH

6.2 Fernmeldekabel (G300)
Telekom

5.4 Richtfunkstrecke (G300)
Büttelberg-Dillberg
Bayrischer Rundfunk

Unterlage 4.1.2
Blatt 02/03

Südliche Leitungseinführungen
Ersatzneubau 380/220-kV Leitungseinführungen UW Raitersaich_West
und 110-kV Anschluss UW Müncherlbach

Lage-/Rechtserwerbsplan

380/220-kV-Ltg. Ingolstadt - Raitersaich, LH-08-B105, Mast Nr. 196 - Mast Nr. 199
110-kV-Ltg. Müncherlbach-Raitersaich, LH-07-G300, Mast Nr. UW MEB - Mast Nr. 6
Rückbau

Legende:

Trassenband

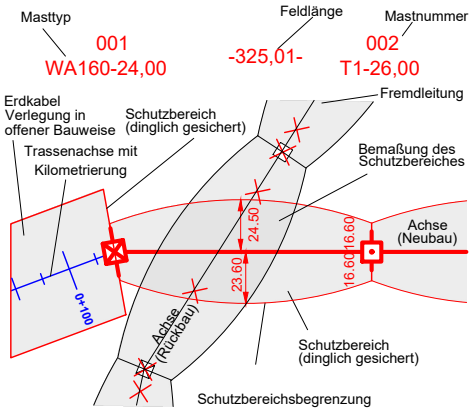
Masttyp
001
WA160-24,00
Feldlänge
-325,01-
Mastnummer
002
T1-26,00
Fremdleitung
Erdkabel
Verlegung in
offener Bauweise
Schutzbereich
(dinglich gesichert)
Trassenachse mit
Kilometrierung
Bemaßung des
Schutzbereiches
Achse
(Neubau)
24,50
23,60
16,60
16,60
0+100
Achse
(Rückbau)
Schutzbereich
(dinglich gesichert)
Schutzbereichsbegrenzung

1	Bauwerksnummer	⑤ ⑲	Grundstücks-ordnungsnummer Neubau/Rückbau	☒ ☒	Abspannmast
①	Eigentümer Schlüsselnummer	37	Flurstücksnummer	⊡ ⊡	Tragmast
—	Bauwasserhaltung	⟩—⟨	temp. Verrohrung		

Grenzen:

Land
Kreis
Stadt/Gem.
Gemarkung
Flurstück
Flurbereinigung

Fremdleitungen

Kabel
Freileitung
Rohrleitung
Richtfunk

Rechtserwerb:

- ▭ dauerhafte Flächeninanspruchnahme durch "dingliche Sicherung"
- ▨ bauzeitliche Flächeninanspruchnahme durch Neubau
- ▭ bestehende "dingliche Sicherung"
- ▨ bauzeitliche Flächeninanspruchnahme durch Rückbau
- ▭ bestehende "dingliche Sicherung" /dauerhafte Flächeninanspruchnahme durch Neubau
- ▨ bauzeitliche Flächeninanspruchnahme durch Provisorium

Quellvermerk
Geobasisdaten: LDBV Landesamt für Digitalisierung, Breitband und Vermessung (Stand: 10.02.2023 und 06.09.2023)

Planfeststellungsunterlage

Aufgestellt
Bayreuth, 28.06.2024

i.V. Julia Gotzler
i.V. Andreas Junginger

Behördenvermerke:

eqos Energie
Deutschland GmbH
Wolfentalstraße 29
D-88400 Biberach
Leitungsplanung

Maßstab: 1:2000	Ausgabedatum: 24.10.2024	
Einheit: Meter		
	Datum	Name
Bearb.	24.10.2024	Necsulescu
Gepr.	24.10.2024	Barg

Dokumentenart:

Status: In Erstellung

TenneT

Zust.	Änderung	Datum	Name