




Großgehölze
(Bestand und Planung)



Einzelbäume mit Stammumfang > 80 cm
(geschützt nach BaumSchVO)
mit Baumnummer aus Erfassung 10/23 bis 02/24




Einzelbäume mit Stammumfang unter 80 cm
(kein Schutz nach BaumSchVO)
mit Baumnummer aus Erfassung 10/23 bis 02/24




Neupflanzung (nachrichtlich, außerhalb
Planfeststellung)


Vermeidungsmaßnahmen
(siehe LBP-Bericht Kap. 4.4)




V1 Gehölzfällungen im Winter
(Stand: 20.01.2025)
Baumnummer aus Erfassung 10/23 bis 02/24




V2 Fledermausschutz bei Baumfällungen



V3 Fledermausschutz beim Abriss von Bauwerken




V4 Verpflanzung von Bäumen statt Fällung
(Baumnummer 68 und 69)




V5 Biotopschutz, Baumschutz während der
Baumaßnahmen (Tabuflächen)
(schematische Darstellung, Änderungen während
Baufortschritt und zwischen Bauabschnitten möglich)


Technische Planung




Fahrbahnfläche




Gehwegfläche




Bordsteinradweg rot eingefärbt




Radstreifen/-furl rot eingefärbt




ÖPNV-Spur




sonstige Pflasterfl.




Grünfläche




Staudenpflanzung




Überfahrt-Gehweg



Ungesicherte Querung – Belagswechsel




Gleisbereich




Bahnsteigdach


Vermeidungsmaßnahmen
(siehe LBP-Bericht Kap. 4.4, ohne Darstellung im Plan)



V6 Wurzelschutz




V7 Verringerung der Beeinträchtigung auf die
Fledermausfauna (Fledermauskästen)




V8 Umweltaubgeleitung

Nachrichtlich



Planfeststellungsgrenze




Untersuchungsgebiet Umgestaltung Plärrer

Nr.	Art der Änderung	Datum	Name

Die Planung basiert auf folgendem Lage- und Höhensystem:
Gauß-Krüger Zone 4 // Höhe ü. NN (DHDN 1912 / Status 100)

Stadt Nürnberg

Umgestaltung Plärrer



Auftraggeber:
INGE Plärrer - Dorsch Gruppe
c/o Pfl-Consult GmbH
Rotherbühner Straße 5
90443 Nürnberg

Im Auftrag von:
Stadt Nürnberg
Lorenzer Str. 30
90402 Nürnberg

Unterlage 19.2

Erstellt durch:
WGf Objekt
Landschaftsarchitekten GmbH
Vordere Cranenrass 11
90478 Nürnberg

WGf

Bauteil: **Freianlagen**

M = 1 : 1000

Lph: **4**

Index: **01**

	Datum	Name
bearbeitet:	01 / 2025	mk / tm / dn
gezeichnet:	01 / 2025	mk / tm / dn
geprüft:	01 / 2025	hs

Umgestaltung Plärrer
Bereich zwischen Steinbühler Str. und Fürther Tor

Landschaftspflegerischer Begleitplan
Maßnahmenplan