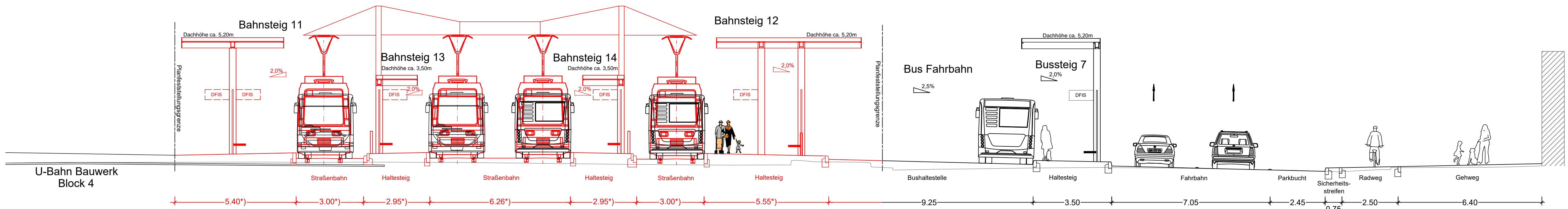
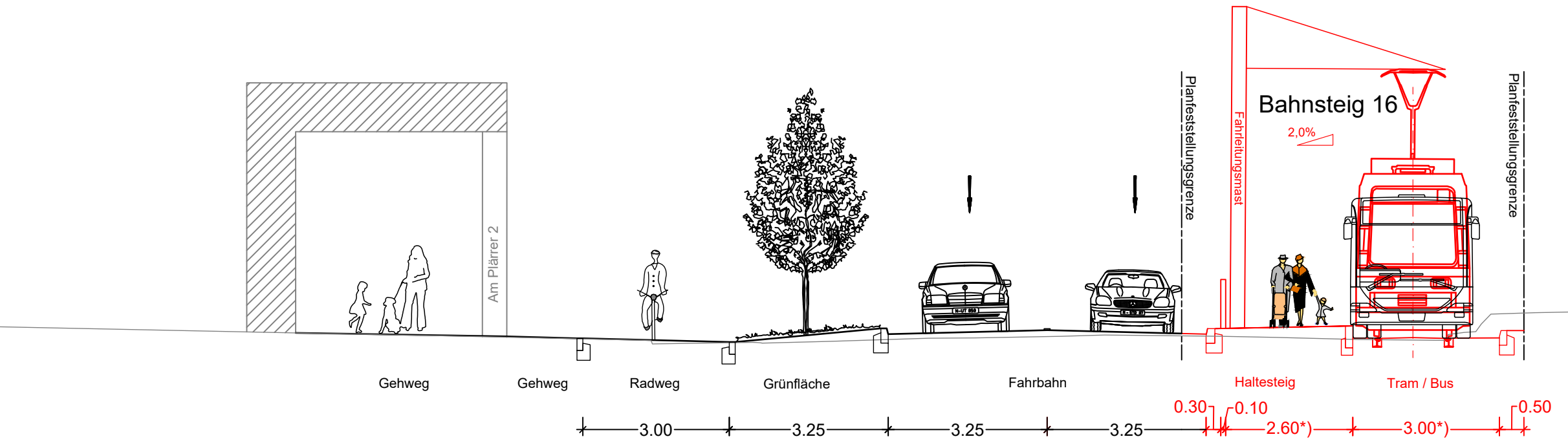


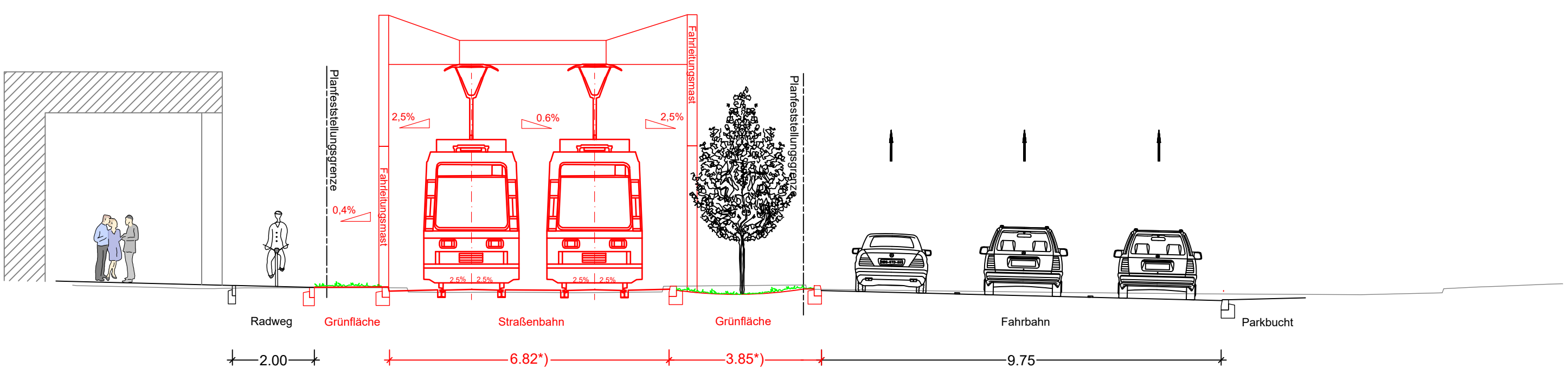
Querschnitt A-A
Haltestelle Plärrer



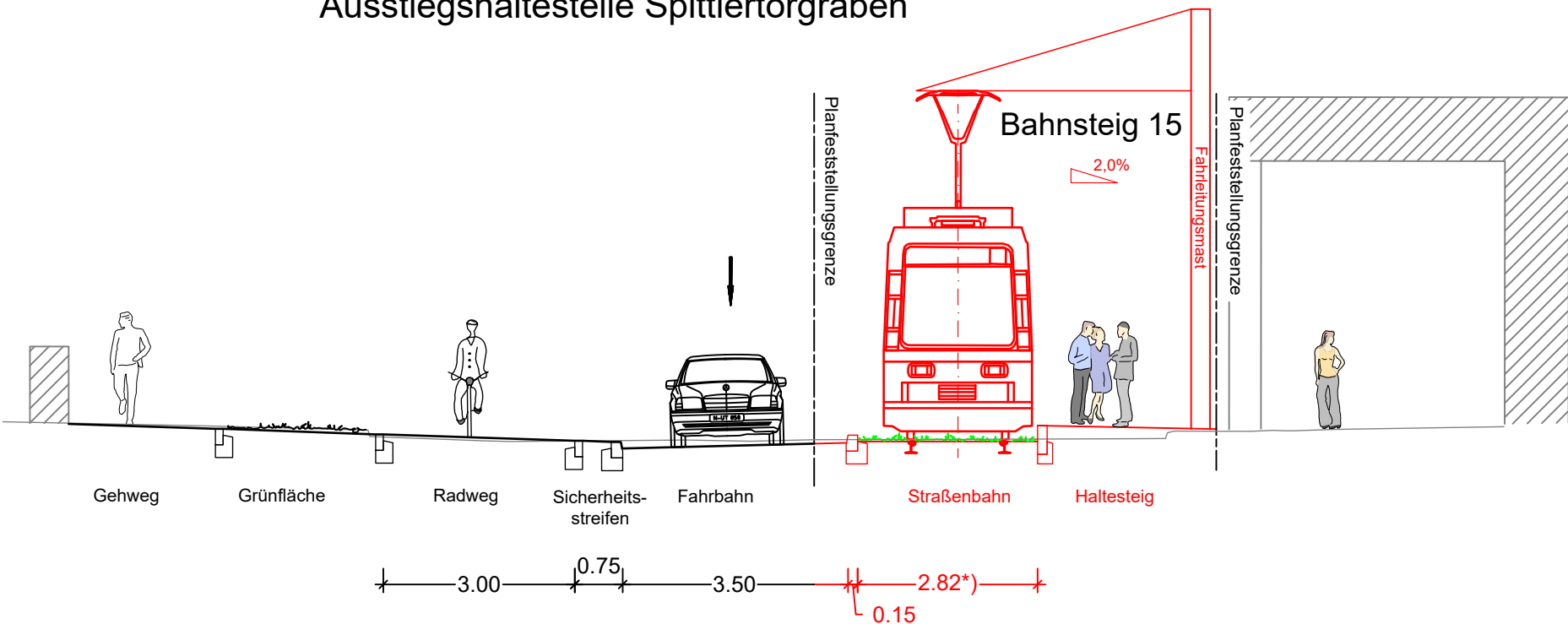
Querschnitt B-B
Ausstiegshaltestelle Plärrer Nord



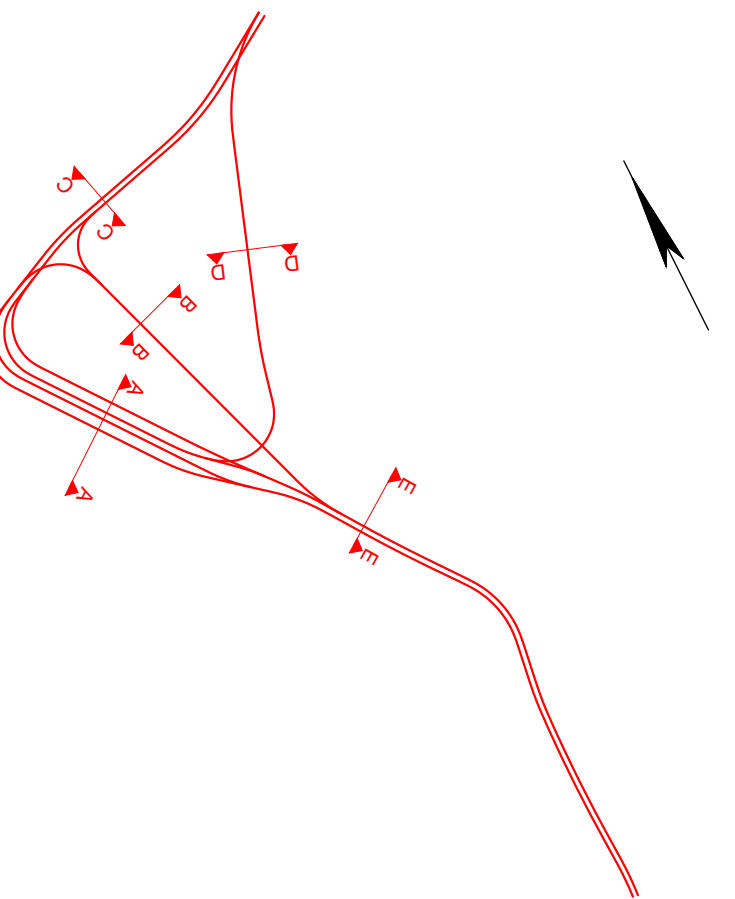
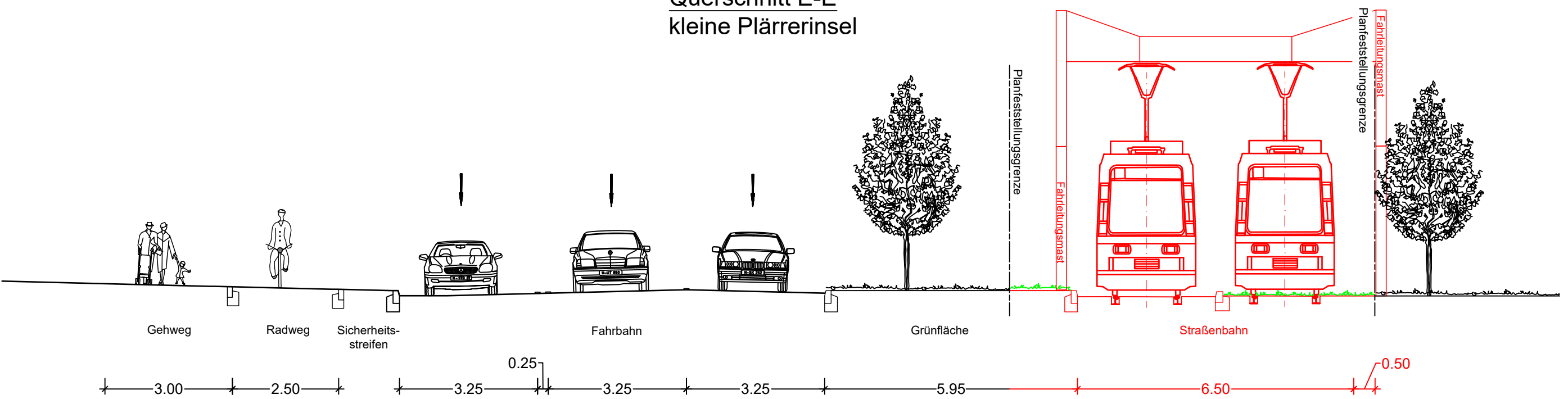
Querschnitt C-C
Dennerstraße



Querschnitt D-D
Ausstiegshaltestelle Spittlertorgraben



Querschnitt E-E
kleine Plärrerinsel



VERKEHRSPLANUNGSAMT



Feststellungsentwurf

Unterlage: 14.1

Umgestaltung Plärrer
Bereich zwischen Steinbühler Str. und Fürther Tor
Querschnitte

Maßstab: 1:100 Plan-Nr.: PL-GB-4-GLA-SC-141-01-F		BEAR.	06/2025	DATUM	NAME
Koordinatensystem: GK4 - NN (DHHN 1912 / Status 100)		GEZ.	06/2025	06/2025	Haak
bearbeitet im Auftrag von VPL: INGE Plärrer - Dorsch Gruppe c/o P&B-Consult GmbH Rothenburger Straße 5 90443 Nürnberg		GEPR.	06/2025	06/2025	Trede
ÄNDERUNGEN	1	DATUM	NAME	GEPR.	ART DER ÄNDERUNG
	2				
	3				
	4				
	5				

Nürnberg, den 01.07.2025
Unterschrift gez. Roth