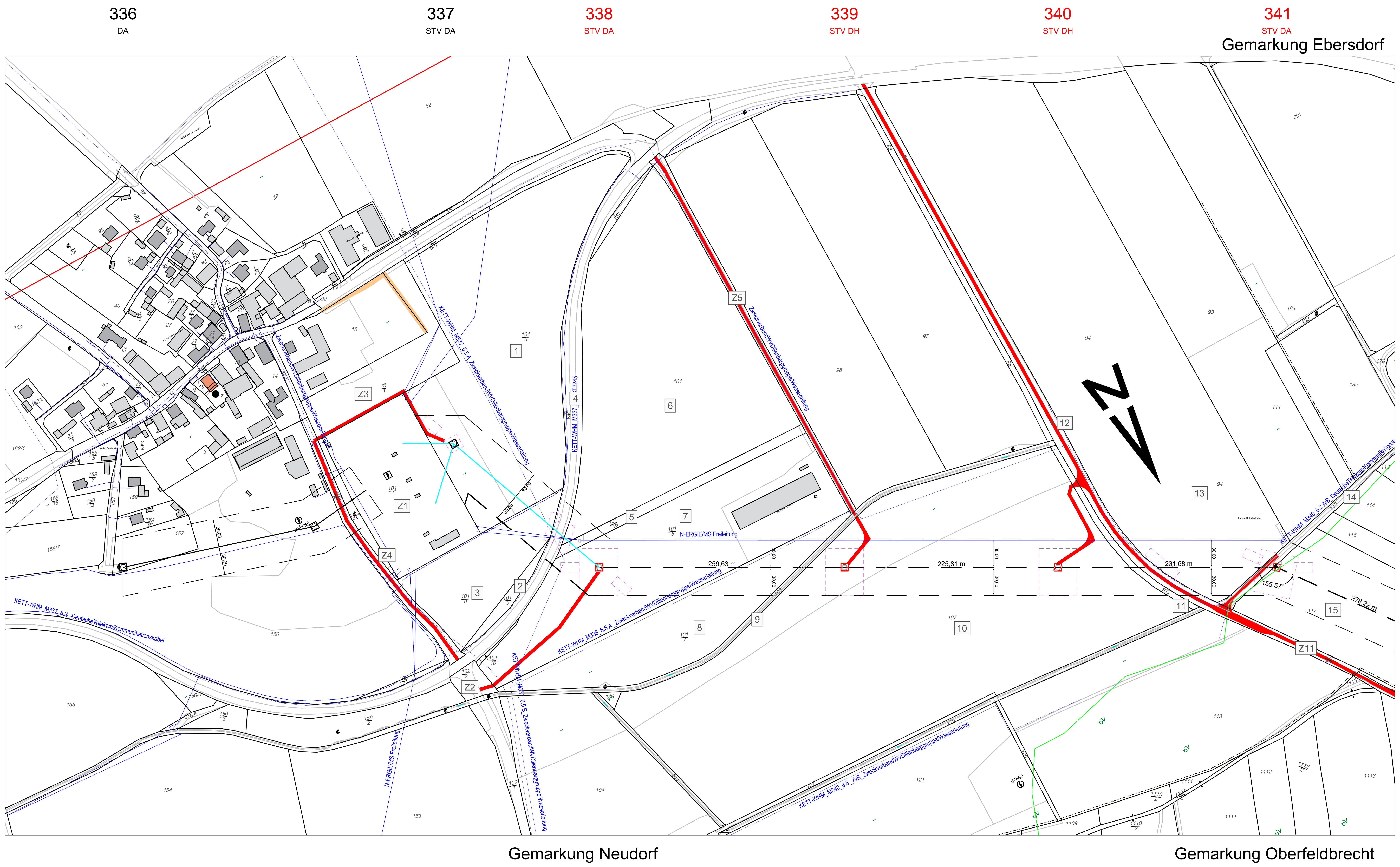

B	Biotopschutzgebiet
I, II, III	Wasserschutzgebiet Zone I , II , III
Ü	Überschwemmungsschutzgebiet
NP	Naturpark
L	Landschaftsschutzgebiet
W	Waldschutzgebiet
V	Vogelschutzgebiet
N	Naturschutzgebiet
FFH	Fauna- und Florahabitat
ND	Naturdenkmal
	Schutzgebietsgrenze
	Wasserschutzgebiet
	Waldgrenze
	Laub-, Nadel-, Mischwald
Abwasser SW Weiler	Fremdleitung mit Kreuzungs-Nr. lt. Kreuzungsverzeichnis
	Arbeitsfläche
	Zuwegung

	Bestand Gittermast mit Leitungsachse
	Planung Gittermast mit Leitungsachse
	Demontage Gittermast mit Leitungsachse
	Mast- und Fundamentverstärkung Gittermast mit Leitungsachse
	Zu-/Umbeseilung Gittermast mit Leitungsachse
	Flurstücksgrenze
	Flurgrenze
	Gemarkungsgrenze
	Gemeindegrenze
	Kreisgrenze
	Regierungsbezirksgrenze
	Landesgrenze
	Staatsgrenze
	Nutzungsartengrenze
	Unland
	Schutzstreifen geplant
17.50 / 17.50	Leitungsachse geplant mit Mast
	Schutzstreifen geplant
	Schutzstreifen bestehend
17.50 / 17.50	Leitungsachse mit Mast
	Schutzstreifen geplant
4	Mastnummer
STV T-24	Gestängebezeichnung Masttyp
4	Laufende Nummer Grunderwerbesverzeichnis

OMEXOM

BU Technikzentrum, Büro Worms

N-ERGIE netz

Masttausch der
110-kV-Freileitung, T025
UW Neudorf - UW Bad Windsheim

Grunderwerbsplan

Mast Nr. 336 - Mast Nr. 341 Zielbelag

Maßstab 1:2500

Gemarkung	Gemeinde	Landkreis
Neudorf	Markt Dietenhofen	Ansbach
Oberfeldbrecht	Neuhof a.d.Zenn	Neustadt an der Aisch-Bad Windsheim
Ebersdorf	Markt Dietenhofen	Ansbach

Datum	Änderung	Bearbeiter/Firma

Geprüft:	05.11.2024	Doe/Omexom
Erstellt:	12.11.2021	TT/Omexom
Inhalt:	Planung	

N-ERGIE AG
Sandreuthstraße 21
90441 Nürnberg

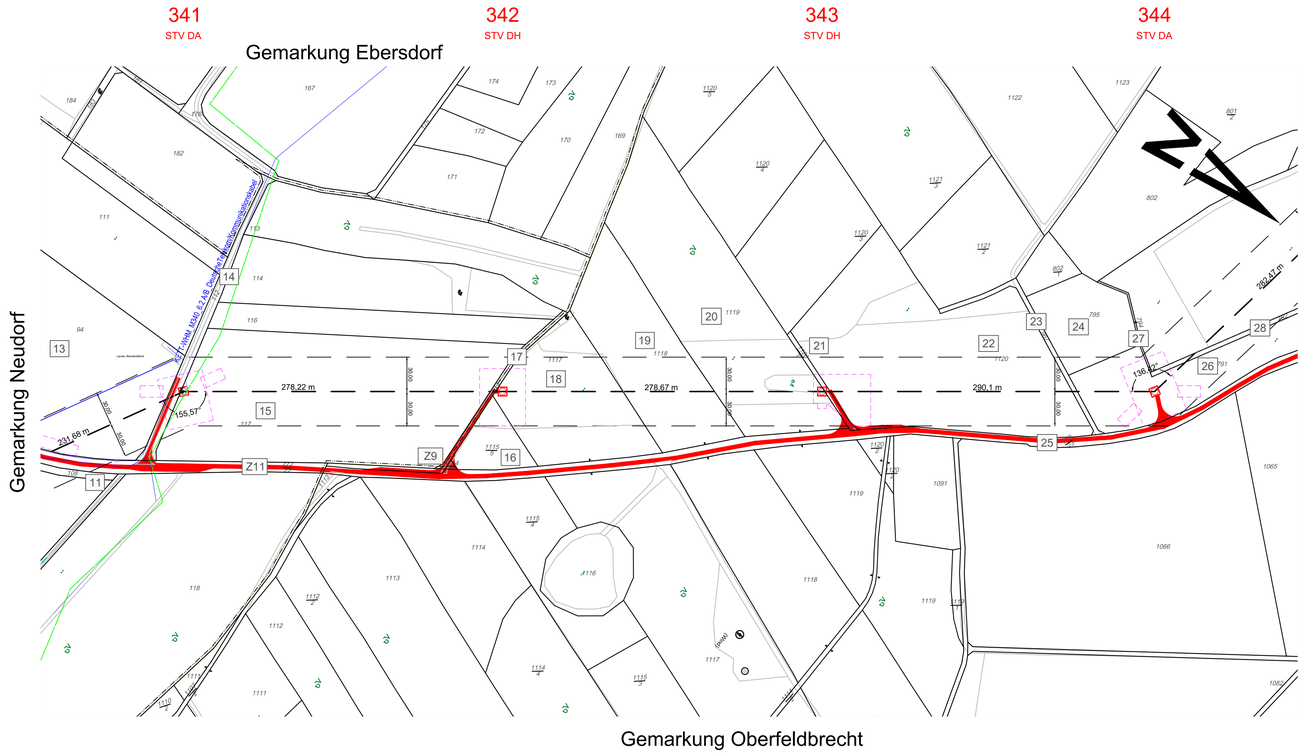

B Biotopschutzgebiet

I II III Wasserschutzgebiet Zone I , II , III

Ü Überschwemmungsschutzgebiet

NP Naturpark

L Landschaftsschutzgebiet

W Waldschutzgebiet

V Vogelschutzgebiet

N Naturschutzgebiet

FFH Fauna- und Florahabitat

ND Naturdenkmal

Schutzgebietsgrenze

Wasserschutzgebiet

Waldgrenze

Laub-, Nadel-, Mischwald

Abwasser SW Weiler — Fremdleitung mit Kreuzungs-Nr. lt. Kreuzungsverzeichnis

Arbeitsfläche

Zuwegung

Bestand
Gittermast mit Leitungsachse

Planung
Gittermast mit Leitungsachse

Demontage
Gittermast mit Leitungsachse

Mast- und Fundamentverstärkung
Gittermast mit Leitungsachse

Zu-/Umbeseilung
Gittermast mit Leitungsachse

Flurstücksgrenze
Flurgrenze
Gemarkungsgrenze
Gemeindegrenze
Kreisgrenze
Regierungsbezirksgrenze
Landesgrenze
Staatsgrenze
Nutzungsartengrenze
Unland

Schutzstreifen geplant
17,50
Leitungsachse geplant mit Mast
17,50
Schutzstreifen geplant
Schutzstreifen bestehend
17,50
Leitungsachse mit Mast
17,50
Schutzstreifen geplant

4 Mastnummer

STV T-24 Gestängebezeichnung Masttyp

4 Laufende Nummer Grunderwerbesverzeichnis

OMEXOM
BU Technikzentrum, Büro Worms

N-ERGIE netz

Masttausch der
110-kV-Freileitung, T025
UW Neudorf - UW Bad Windsheim

Grunderwerbsplan

Mast Nr. 341 - Mast Nr. 344 Zielbelag

Maßstab 1:2500

Gemarkung	Gemeinde	Landkreis
Neudorf	Markt Dietenhofen	Ansbach
Oberfeldbrecht	Neuhof a.d.Zenn	Neustadt an der Aisch-Bad Windsheim
Ebersdorf	Markt Dietenhofen	Ansbach

Datum	Änderung	Bearbeiter/Firma

Geprüft:	05.11.2024	Doe/Omexom
Erstellt:	12.11.2021	TT/Omexom
Inhalt:	Planung	

N-ERGIE AG
Sandreuthstraße 21
90441 Nürnberg

344
STV DA

345
STV DH

346
STV DH

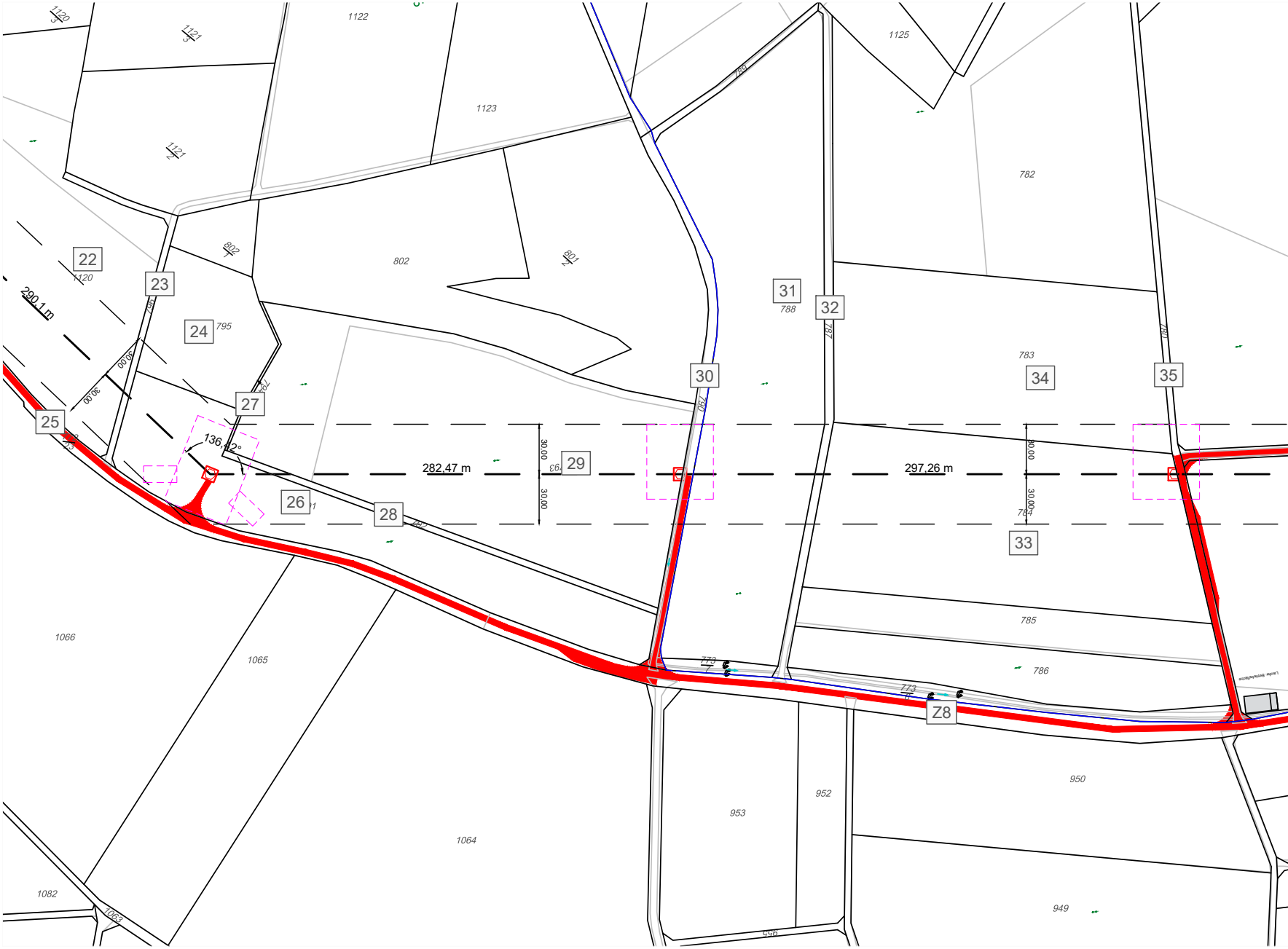
22
23
24
25
26
27
28
29
30
31
32
33
34
35
Z8
290,1 m
136,42°
282,47 m
297,26 m
30,00
1120
1121
1122
1123
1125
802
801
795
788
787
782
783
784
785
786
773
950
949
952
953
1066
1065
1064
1082
1063

347
STV DH

348
STV DH

349
STV DH

350
STV DH

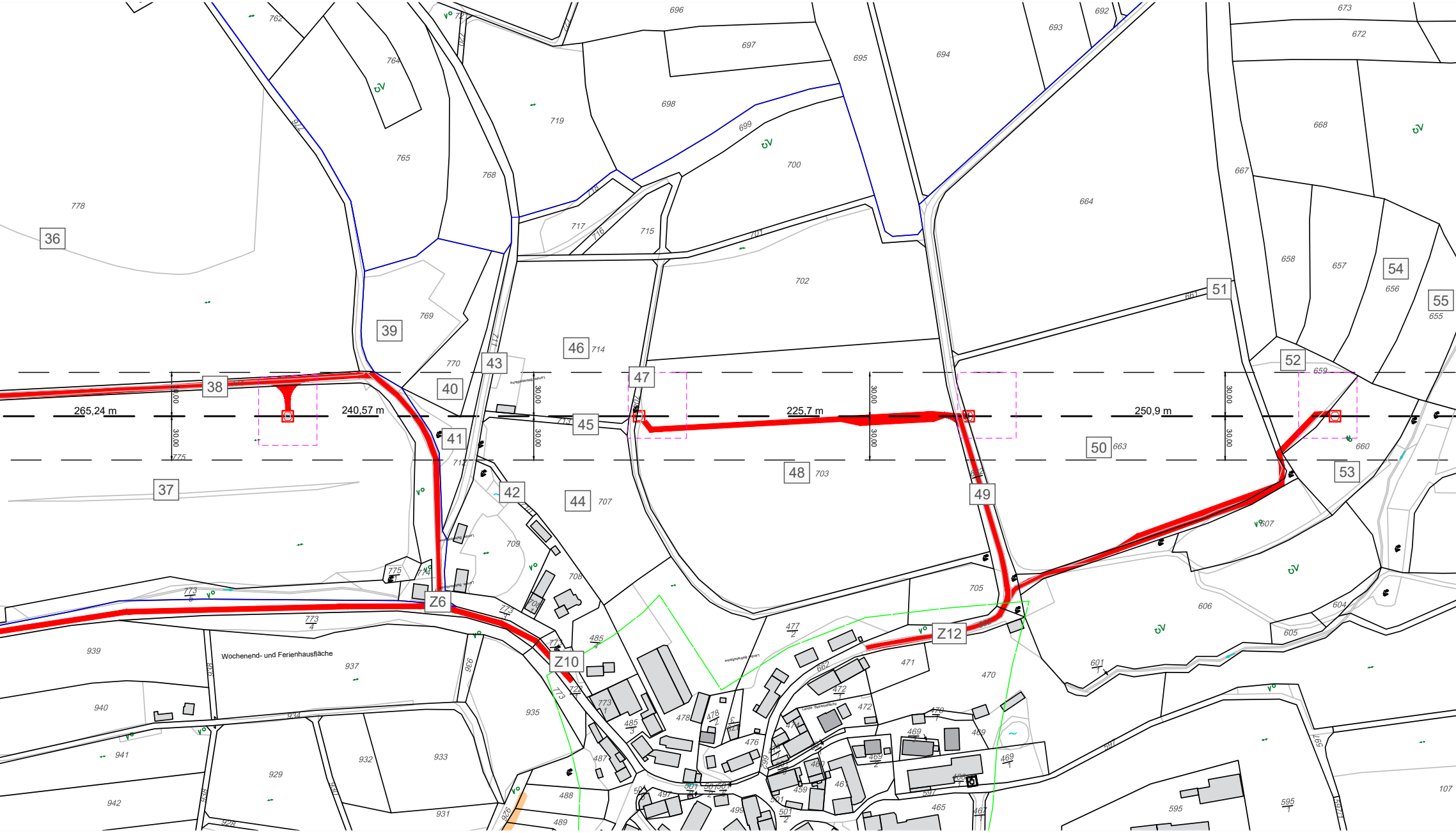
36
37
38
39
40
41
42
43
44
45
46
47
48
49
50
51
52
53
54
55
Z6
Z10
Z12
265,24 m
240,57 m
225,7 m
250,9 m
30,00
Wochenend- und Ferienhausfläche
778
762
764
765
768
769
770
696
697
698
699
700
701
702
703
707
709
714
715
716
717
719
664
692
693
694
695
672
673
667
668
657
658
656
655
659
660
663
661
605
604
606
607
470
471
705
939
940
941
942
937
935
933
932
931
929
488
489
465
595
107

Gemarkun

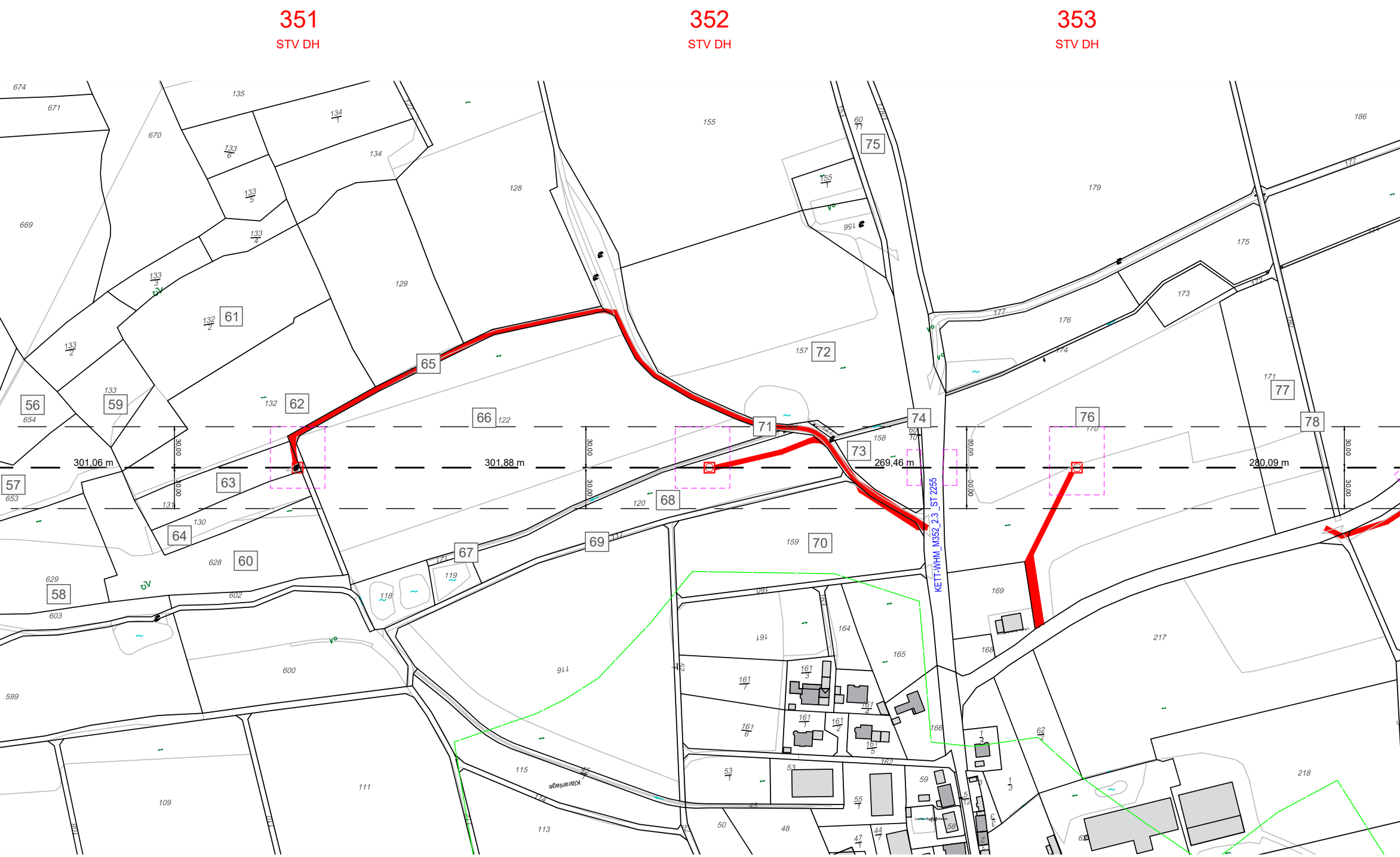
351
STV DH
352
STV DH
353
STV DH
56
57
58
59
60
61
62
63
64
65
66
67
68
69
70
71
72
73
74
75
76
77
78
301,06 m
301,88 m
269,46 m
280,09 m
30,00
KETT-WHM_M352_2.3_ST 2255
Kläranlage
674
671
670
669
135
134
128
129
155
179
186
175
176
173
177
171
157
158
159
169
217
218
654
653
629
628
603
602
600
599
122
120
119
118
116
115
113
111
109
164
165
166
168
161
160
162
53
50
48
59

g Oberfeldbrecht

354
STV DH

355
STV DH

356
STV DA

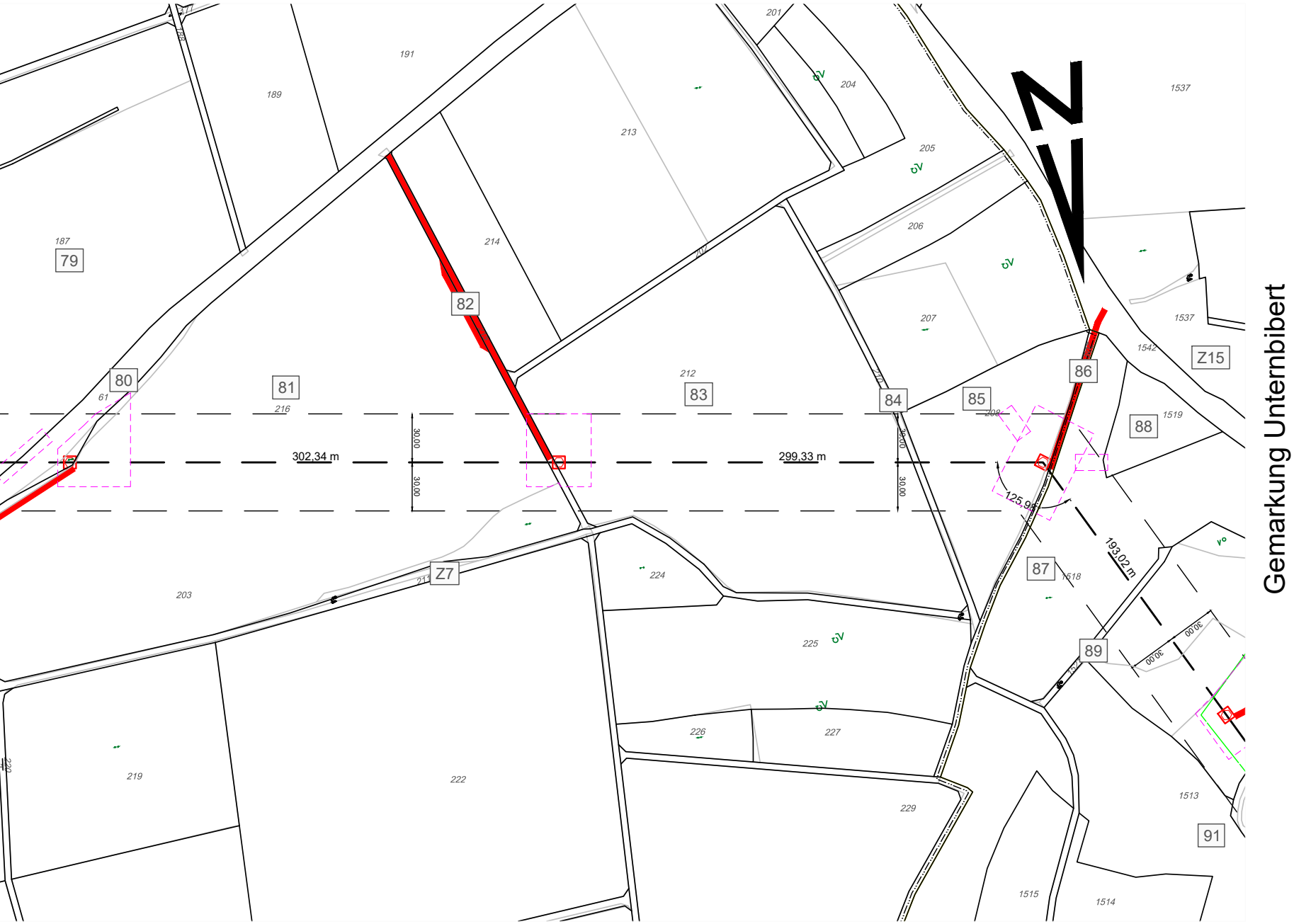

N
Gemarkung Unternbibert
79
80
81
82
83
84
85
86
87
88
89
91
Z7
Z15
302,34 m
299,33 m
193,02 m
125,98
30,00
187
189
191
213
214
212
216
61
201
204
205
206
207
208
203
224
225
226
227
229
219
222
1537
1542
1519
1518
1513
1515
1514

B	Biotopschutzgebiet
I II III	Wasserschutzgebiet Zone I , II , III
Ü	Überschwemmungsschutzgebiet
NP	Naturpark
L	Landschaftsschutzgebiet
W	Waldschutzgebiet
V	Vogelschutzgebiet
N	Naturschutzgebiet
FFH	Fauna- und Florahabitat
ND	Naturdenkmal
	Schutzgebietsgrenze
	Wasserschutzgebiet
	Waldgrenze
	Laub-, Nadel-, Mischwald
Abwasser SW Weiler	Fremdleitung mit Kreuzungs-Nr. lt. Kreuzungsverzeichnis
	Arbeitsfläche
	Zuwegung

☒	Bestand Gittermast mit Leitungsachse
☒	Planung Gittermast mit Leitungsachse
☒	Demontage Gittermast mit Leitungsachse
☒	Mast- und Fundamentverstärkung Gittermast mit Leitungsachse
☒	Zu-/Umbeseilung Gittermast mit Leitungsachse
	Flurstücksgrenze
	Flurgrenze
	Gemarkungsgrenze
	Gemeindegrenze
	Kreisgrenze
	Regierungsbezirksgrenze
	Landesgrenze
	Staatsgrenze
	Nutzungsartengrenze
	Unland
	Schutzstreifen geplant
17.50	
	Leitungsachse geplant mit Mast
17.50	
	Schutzstreifen geplant
	Schutzstreifen bestehend
17.50	
	Leitungsachse mit Mast
17.50	
	Schutzstreifen geplant
4	Mastnummer
STV T-24	Gestängebezeichnung Masttyp
4	Laufende Nummer Grunderwerbesverzeichnis

OMEXOM

BU Technikzentrum, Büro Worms

N-ERGIE netz

Masttausch der
110-kV-Freileitung, T025
UW Neudorf - UW Bad Windsheim

Grunderwerbsplan

Mast Nr. 344 - Mast Nr. 356 Zielbelag

Maßstab 1:2500

Gemarkung	Gemeinde	Landkreis
Oberfeldbrecht	Neuhof a.d.Zenn	Neustadt an der Aisch-Bad Windsheim
Unternbibert	Rügland	Ansbach

Datum	Änderung	Bearbeiter/Firma

Geprüft:	05.11.2024	Doe/Omexom
Erstellt:	12.11.2021	TT/Omexom
Inhalt:	Planung	

N-ERGIE AG
Sandreuthstraße 21
90441 Nürnberg

Blatt 03 von 06

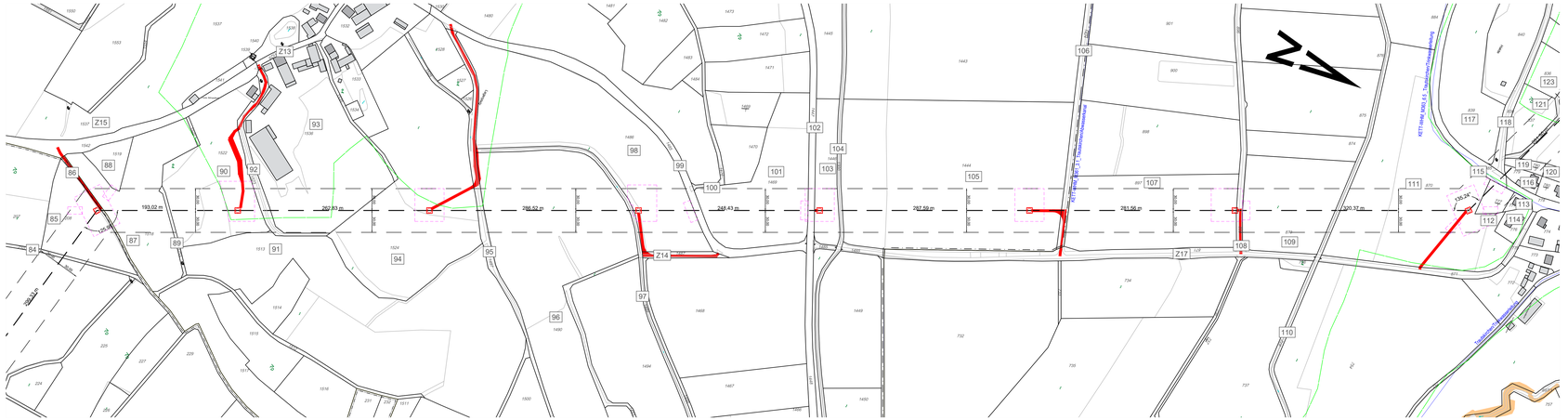

- Biotopschutzgebiet
- Wasserschutzgebiet Zone I, II, III
- Überschwemmungsschutzgebiet
- Naturpark
- Landschaftsschutzgebiet
- Waldschutzgebiet
- Vogelschutzgebiet
- Naturschutzgebiet
- Fauna- und Florahabitat
- Naturdenkmal
- Schutzbereitsgrenze
- Wasserschutzgebiet
- Waldgrenze
- Laub-, Nadel-, Mischwald
- Abwasser SW Weiler — Fremdleitung mit Kreuzungs-Nr. lt. Kreuzungsverzeichnis
- Arbeitsfläche
- Zuwegung

- Bestand
- Gittermast mit Leitungsachse
- Planung
- Gittermast mit Leitungsachse
- Demontage
- Gittermast mit Leitungsachse
- Mast- und Fundamentverstärkung
- Gittermast mit Leitungsachse
- Zu-/Umbeseilung
- Gittermast mit Leitungsachse
- Flurstücksgrenze
- Flurgrenze
- Gemarkungsgrenze
- Gemeindegrenze
- Kreisgrenze
- Regierungsbezirksgrenze
- Landesgrenze
- Staatsgrenze
- Nutzungsartengrenze
- Umland
- Schutzstreifen geplant
- Leitungsachse geplant mit Mast
- Schutzstreifen geplant
- Schutzstreifen bestehend
- Leitungsachse mit Mast
- Schutzstreifen geplant
- 4 — Mastnummer
- STV T-24 — Gestängebezeichnung Masttyp
- 4 — Laufende Nummer Grunderwerbsverzeichnis

OMEXOM
BU Technikzentrum, Büro Worms

N-ERGIE netz

Masttausch der
110-kV-Freileitung, T025
UW Neudorf - UW Bad Windsheim

Grunderwerbsplan

Mast Nr. 356 - Mast Nr. 363

Zielbelag

Maßstab 1:2500

Gemarkung	Gemeinde	Landkreis
Oberfeldbrecht	Neuhof a.d.Zenn	Neustadt an der Aisch-Bad Windsheim
Unternbibert	Rögland	Ansbach
Trautskirchen	Trautskirchen	Neustadt an der Aisch-Bad Windsheim

Datum	Änderung	Bearbeiter/Firma

Geprüft:	05.11.2024	Doe/Omexom
Erstellt:	12.11.2021	TT/Omexom
Inhalt:	Planung	

N-ERGIE AG
Sandreuthstraße 21
90441 Nürnberg

363
STV DA

364
STV DH

365
STV DH

366
STV DH

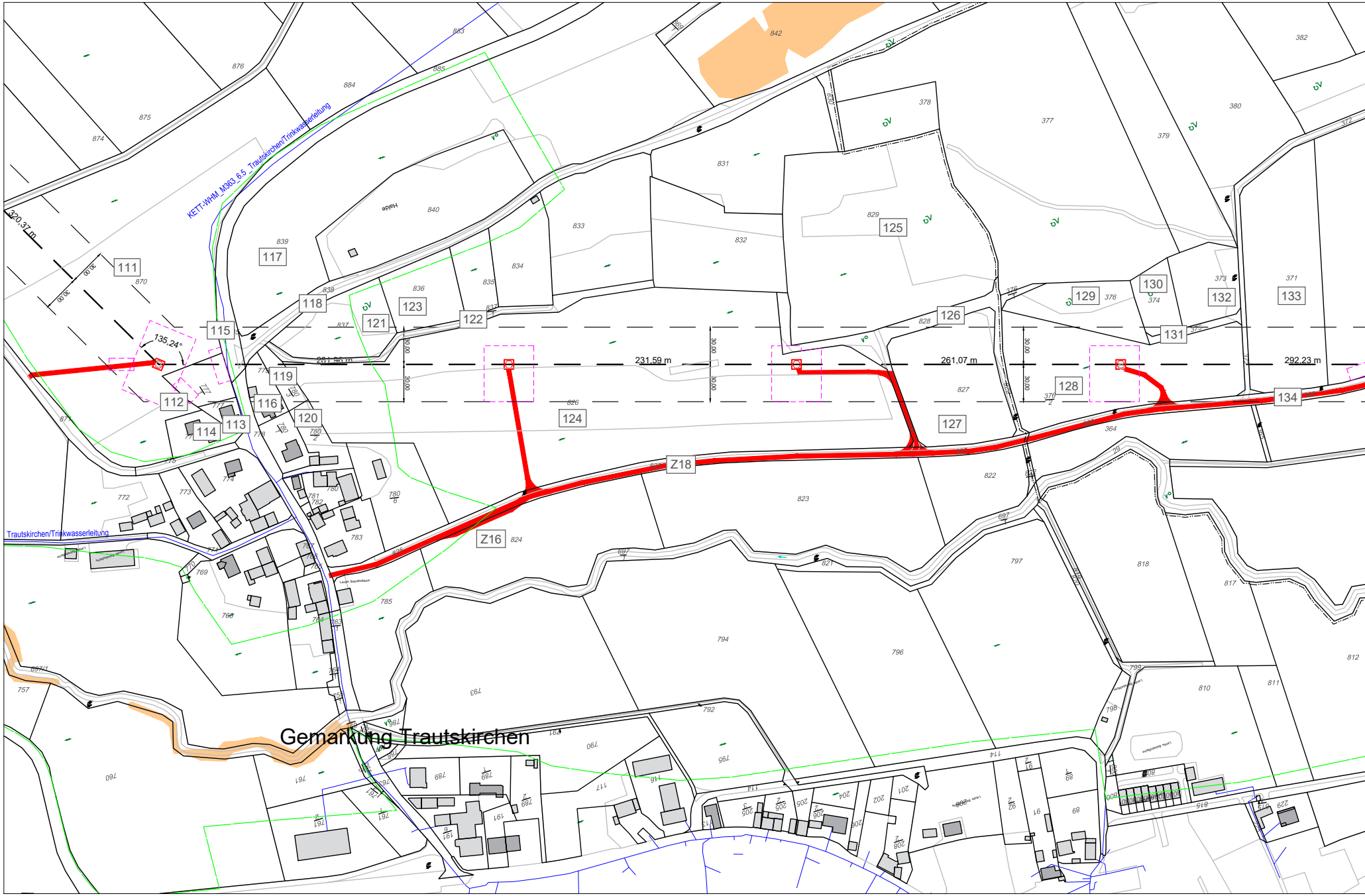
KETT-WHM_M363_6.5_Trautskirchen/Trinkwasserleitung
Trautskirchen/Trinkwasserleitung
Gemarkung Trautskirchen
320,37 m
135,24°
261,96 m
231,59 m
261,07 m
292,23 m
30,00
111
112
113
114
115
116
117
118
119
120
121
122
123
124
125
126
127
128
129
130
131
132
133
134
Z16
Z18

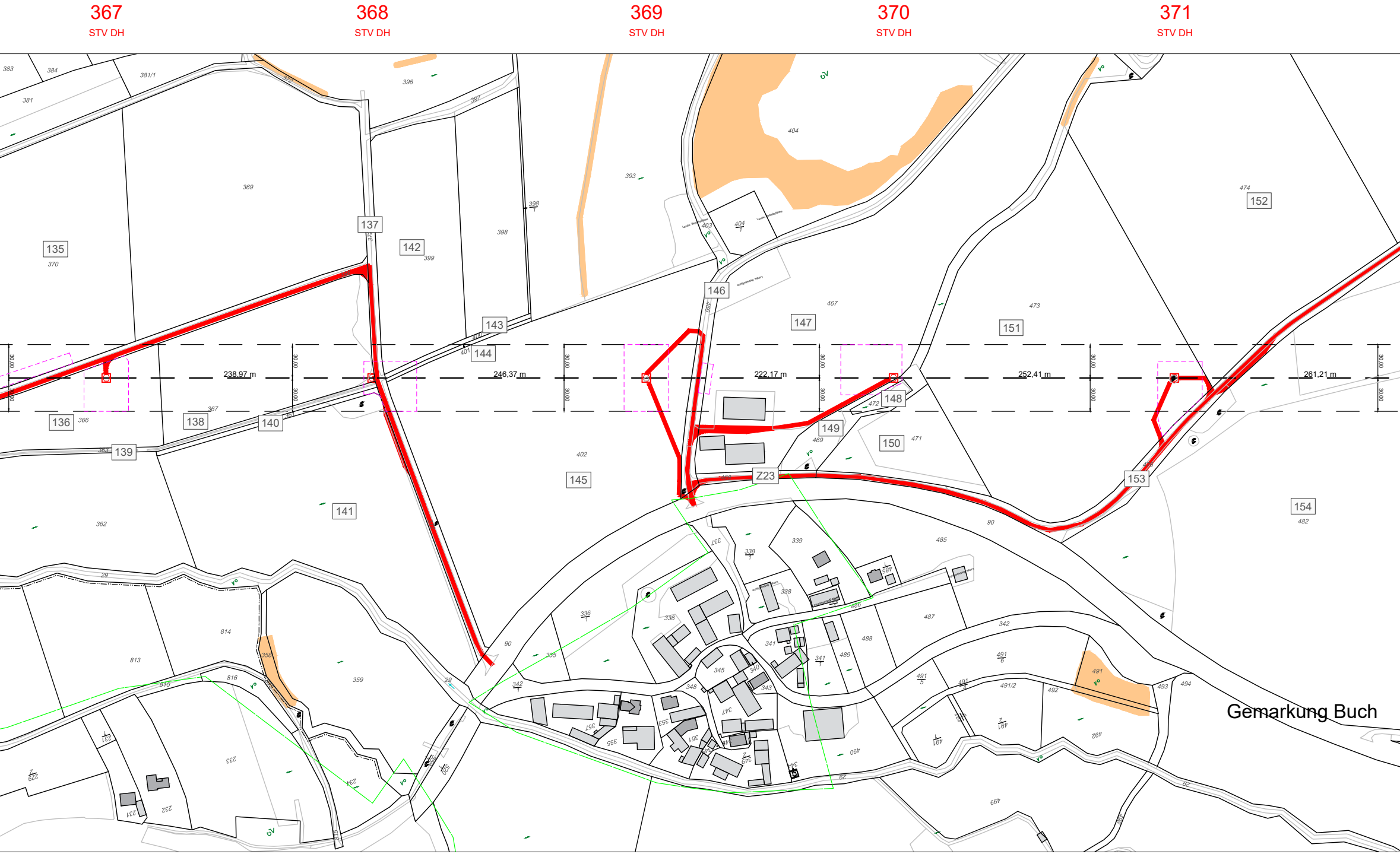
367
STV DH
368
STV DH
369
STV DH
370
STV DH
371
STV DH
135
136
137
138
139
140
141
142
143
144
145
146
147
148
149
150
151
152
153
154
Z23
238,97 m
246,37 m
222,17 m
252,41 m
261,21 m
30,00
369
370
366
367
362
363
381
381/1
383
384
396
397
398
399
393
402
403
404
467
469
471
472
473
474
482
485
486
487
488
489
490
491
492
493
494
813
814
815
816
29
90
62
335
336
337
338
339
340
341
342
343
345
348
359
358
Gemarkung Buch

372
STV DH

373
STV DH

374
STV DH

375
STV DH

376
STV DA

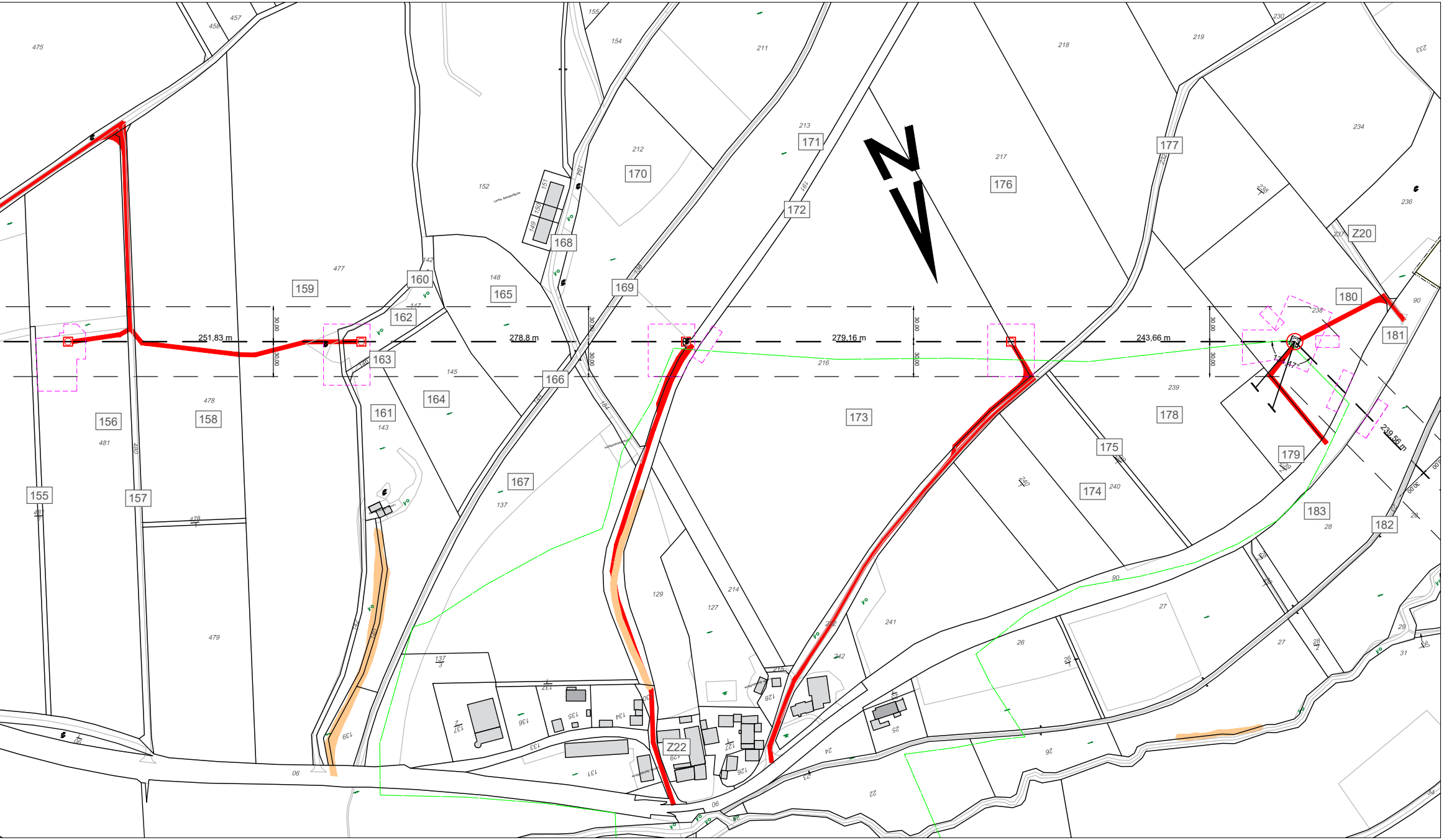
251,83 m
278,8 m
279,16 m
243,66 m
239,56 m
30,00
155
156
157
158
159
160
161
162
163
164
165
166
167
168
169
170
171
172
173
174
175
176
177
178
179
180
181
182
183
Z20
Z22
475
457
458
477
478
479
481
152
154
155
211
212
213
216
217
218
219
230
233
234
236
237
238
239
240
241
242
214
127
129
137
143
145
148
90
26
27
28
29
31
22
24
25

B	Biotopschutzgebiet
I II III	Wasserschutzgebiet Zone I, II, III
Ü	Überschwemmungsschutzgebiet
NP	Naturpark
L	Landschaftsschutzgebiet
W	Waldschutzgebiet
V	Vogelschutzgebiet
N	Naturschutzgebiet
FFH	Fauna- und Florahabitat
ND	Naturdenkmal
	Schutzgebietsgrenze
	Wasserschutzgebiet
	Waldgrenze
	Laub-, Nadel-, Mischwald
Abwasser SW Weiler	Fremdleitung mit Kreuzungs-Nr. lt. Kreuzungsverzeichnis
	Arbeitsfläche
🟥	Zuwegung

⊠	Bestand Gittermast mit Leitungsachse
⊠	Planung Gittermast mit Leitungsachse
⊠	Demontage Gittermast mit Leitungsachse
⊠	Mast- und Fundamentverstärkung Gittermast mit Leitungsachse
⊠	Zu-/Umbeseilung Gittermast mit Leitungsachse
	Flurstücksgrenze
	Flurgrenze
	Gemarkungsgrenze
	Gemeindegrenze
	Kreisgrenze
	Regierungsbezirksgrenze
	Landesgrenze
	Staatsgrenze
	Nutzungsartengrenze
	Unland
	Schutzstreifen geplant
17.50	
	Leitungsachse geplant mit Mast
17.50	
	Schutzstreifen geplant
	Schutzstreifen bestehend
17.50	
	Leitungsachse mit Mast
17.50	
	Schutzstreifen geplant
4	Mastnummer
STV T-24	Gestängebezeichnung Masttyp
4	Laufende Nummer Grunderwerbsverzeichnis

OMEXOM

BU Technikzentrum, Büro Worms

N-ERGIE netz

Masttausch der
110-kV-Freileitung, T025
UW Neudorf - UW Bad Windsheim

Grunderwerbsplan

Mast Nr. 363 - Mast Nr. 376

Zielbelag

Maßstab 1:2500

Gemarkung	Gemeinde	Landkreis
Trautskirchen	Trautskirchen	Neustadt an der Aisch-Bad Windsheim
Buch	Trautskirchen	Neustadt an der Aisch-Bad Windsheim

Datum	Änderung	Bearbeiter/Firma

Geprüft:	05.11.2024	Doe/Omexom
Erstellt:	12.11.2021	TT/Omexom
Inhalt:	Planung	

N-ERGIE AG
Sandreuthstraße 21
90441 Nürnberg

Blatt 05 von 06

- B – Biotopschutzgebiet
- I, II, III – Wasserschutzgebiet Zone I, II, III
- Ü – Überschwemmungsschutzgebiet
- NP – Naturpark
- L – Landschaftsschutzgebiet
- W – Waldschutzgebiet
- V – Vogelschutzgebiet
- N – Naturschutzgebiet
- FFH – Fauna- und Florahabitat
- ND – Naturdenkmal
- Schutzgebietsgrenze
- Wasserschutzgebiet
- Waldgrenze
- Laub-, Nadel-, Mischwald
- Abwasser SW Weiler – Fremdleitung mit Kreuzungs-Nr. lt. Kreuzungsverzeichnis
- Arbeitsfläche
- Zuwegung

- Bestand – Gittermast mit Leitungsachse
- Planung – Gittermast mit Leitungsachse
- Demontage – Gittermast mit Leitungsachse
- Mast- und Fundamentverstärkung – Gittermast mit Leitungsachse
- Zu-/Umbeseilung – Gittermast mit Leitungsachse
- Flurstücksgrenze
- Flurgrenze
- Gemarkungsgrenze
- Gemeindegrenze
- Kreisgrenze
- Regierungsbezirksgrenze
- Landesgrenze
- Staatsgrenze
- Nutzungsartengrenze
- Unland
- Schutzstreifen geplant
- 17.50 / 17.50 – Leitungsachse geplant mit Mast
- Schutzstreifen geplant
- Schutzstreifen bestehend
- 17.50 / 17.50 – Leitungsachse mit Mast
- Schutzstreifen geplant
- 4 – Mastnummer
- STV T-24 – Gestängebezeichnung Masttyp
- 4 – Laufende Nummer Grunderwerbesverzeichnis

OMEXOM
BU Technikzentrum, Büro Worms

N-ERGIE netz

Masttausch der
110-kV-Freileitung, T025
UW Neudorf - UW Bad Windsheim

Grunderwerbsplan

Mast Nr. 376 - Mast Nr. 391 Zielbelag

Maßstab 1:2500

Gemarkung	Gemeinde	Landkreis
Buch	Trautskirchen	Neustadt an der Aisch-Bad Windsheim
Jobstgreuth	Markt Erlbach	Neustadt an der Aisch-Bad Windsheim
Unteraltenbernheim	Obernzenn	Neustadt an der Aisch-Bad Windsheim

Datum	Änderung	Bearbeiter/Firma

Geprüft:	05.11.2024	Doe/Omexom
Erstellt:	12.11.2021	TT/Omexom
Inhalt:	Planung	

N-ERGIE AG
Sandreuthstraße 21
90441 Nürnberg