















- ## Landschaft
- |   |  |
|---|--|
|    | Landschaftsschutzgebiet mit Nummer                           |
|    | Landschaftsbildeinheiten mit Namen                           |
|    | Wald mit besonderer Bedeutung für das Landschaftsbild        |
|   | Wald mit besonderer Bedeutung für die Erholung (Stufe I)     |
|  | Wald mit besonderer Bedeutung für die Erholung (Stufe II)    |
|  | Wald mit besonderer Bedeutung für den regionalen Klimaschutz |
| •••••   | Grenze Landschaftsbildregion 7 / 8                           |

- Landschaftsbildunterereinheit mit Bewertung
- |   |                 |
|---|-----------------|
|  | 1 (sehr gering) |
|  | 2 (gering)      |
|  | 3 (mittel)      |
|  | 4 (hoch)        |



- Klima**  
 Gehölze mit Funktion für das Klima











- ### Freizeitwege
- Örtliche Wanderwege
  - Wanderweg
  - Fernwanderweg
  - Radwege
  - Fernradwege









- Vorbelastung**
-  Flächige Vorbelastung
  -  Bestandsleitung
  -  Bahnlinie
  -  Autobahn
  -  Bundesstraße

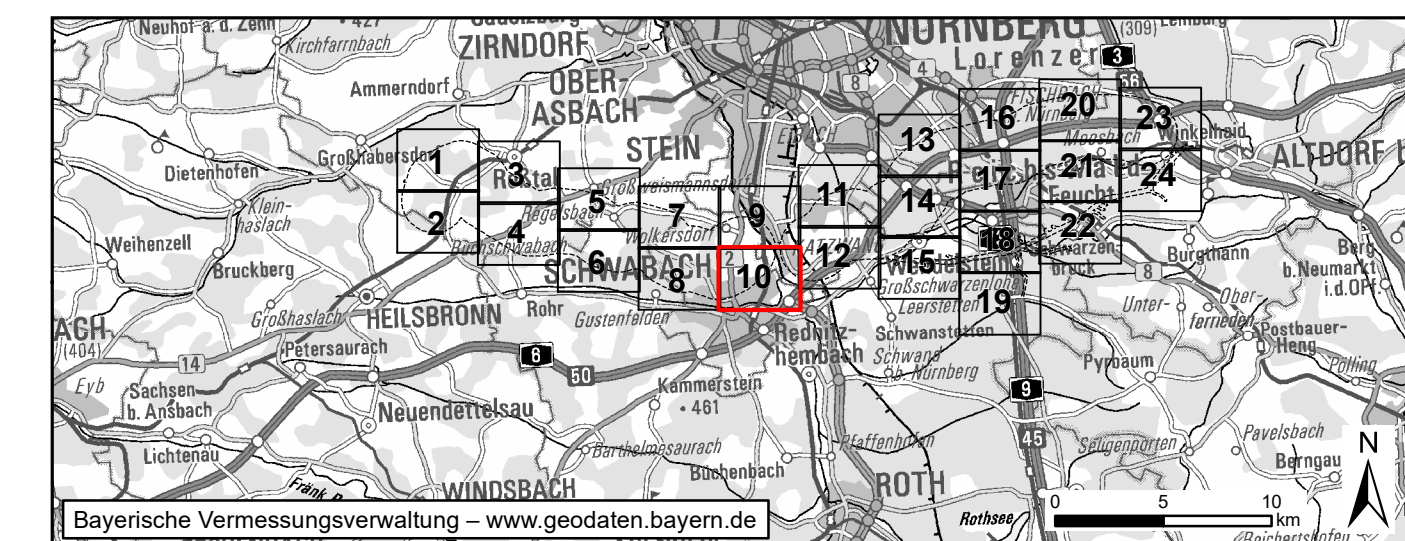
- ### Konfliktschwerpunkte

K.....	
KK1	Veränderung des Mikroklimas im Bereich der neuen Schneise
KL1	Beeinträchtigungen des Landschaftsbildes und der landschaftsgebundenen Erholung durch die Baumwirkung der Freileitung im Landschaftsschutzgebiet
KL2	Beeinträchtigungen des Landschaftsbildes und der landschaftsgebundenen Erholung durch Waldschneisen
KL3	Verlust/Beeinträchtigung landschaftsprägender Gehölze
KL4	Technische Überprägung des Landschaftsbilds durch Mastbauten, KÜAs und Leiteseile

- ### Abgrenzungen
- |   |   |
|---|---|
|  | Untersuchungsraum Schutzgut Landschaftsbild |
|  | Untersuchungsraum Schutzgut Klima/Luft      |

- ## Technische Planung
- |   |                                      |
|---|--------------------------------------|
|  | Bauzeitliche Flächen                 |
|  | Schutzstreifen ohne Waldüberspannung |
|  | Schutzstreifen mit Waldüberspannung  |
|  | Versiegelung                         |
|  | Wassereinleitung (nicht bilanziert)  |
|  | Leitung                              |
|  | Mast mit Nummer                      |
|  | Rückbau Schutzstreifen               |
|  | Rückbau Leitung                      |
|  | Rückbau Mast mit Nummer              |

- ## Nachrichtliche Darstellung
- |   |   |
|---|---|
|  | Neues Umspannwerk Ratersaich_West   |
|  | Technische Planung Leitungseinführung Nordost (angrenzender Planfeststellungsabschnitt) |
|  | Technische Planung Leitungseinführungen Süd (angrenzender Planfeststellungsabschnitt)   |
|  | Technische Planung Abschnitt A-Ost (angrenzender Planfeststellungsabschnitt)            |
|  | Rückbau Leitung nachrichtlich (Abschnitt A-Ost)   |
|  | Bilanzierung bereits in angrenzendem Planfeststellungsabschnitt erfolgt                 |
|  | Mast mit Nummer nachrichtlich (Abschnitt A-Ost)   |
|  | Rückbau Mast mit Nummer nachrichtlich (Abschnitt A-Ost)                                 |



Nr.	Art der Änderung	Datum	Zeichen

## Unterlagen zum Planfeststellungsverfahren

Vorhabensträger: <b>TenneT TSO GmbH</b>			
Bernecker Straße 70 D-95448 Bayreuth		Baader Konzept GmbH Zum Schiedswesen 7 91710 Gunzenhausen Tel.: +49 9831 6193-0	
<b>Ersteller:</b>			
bearbeitet:	Blocksdorf, Böcker	20.02.2025	 <b>BAADER KONZEPT</b>
gezeichnet:	Laux	20.02.2025	
geprüft:	Schittenhelm	20.02.2025	
<b>Vorhaben:</b>			
<h2 style="margin: 0;">Raitersaich – Ludersheim – Sittling – Altheim 380-kV-Ersatzneubauprojekt</h2> <p style="margin: 10px 0 0 0;">LtG.-Abschnitt A-West Raitersaich_West – Ludersheim_West (LH-07-B170)</p>			
<b>Unterlage:</b>			
<h2 style="margin: 0;">Landschaftspflegerischer Begleitplan</h2> <p style="margin: 10px 0 0 0;">Schutzgüter Luft, Klima und Landschaft</p>			
<b>Unterlage / Blatt-Nr.:      Unterlage 8.3.6 / Blatt 10</b>			
Maßstab		1:5.000	
Blattgröße		1160 x 594 mm	
Aufgestellt: Bayreuth, den 25.03.2025			
_____gez. i.V. Julia Goltzer                      _____gez. i.V. Andreas Junginger			