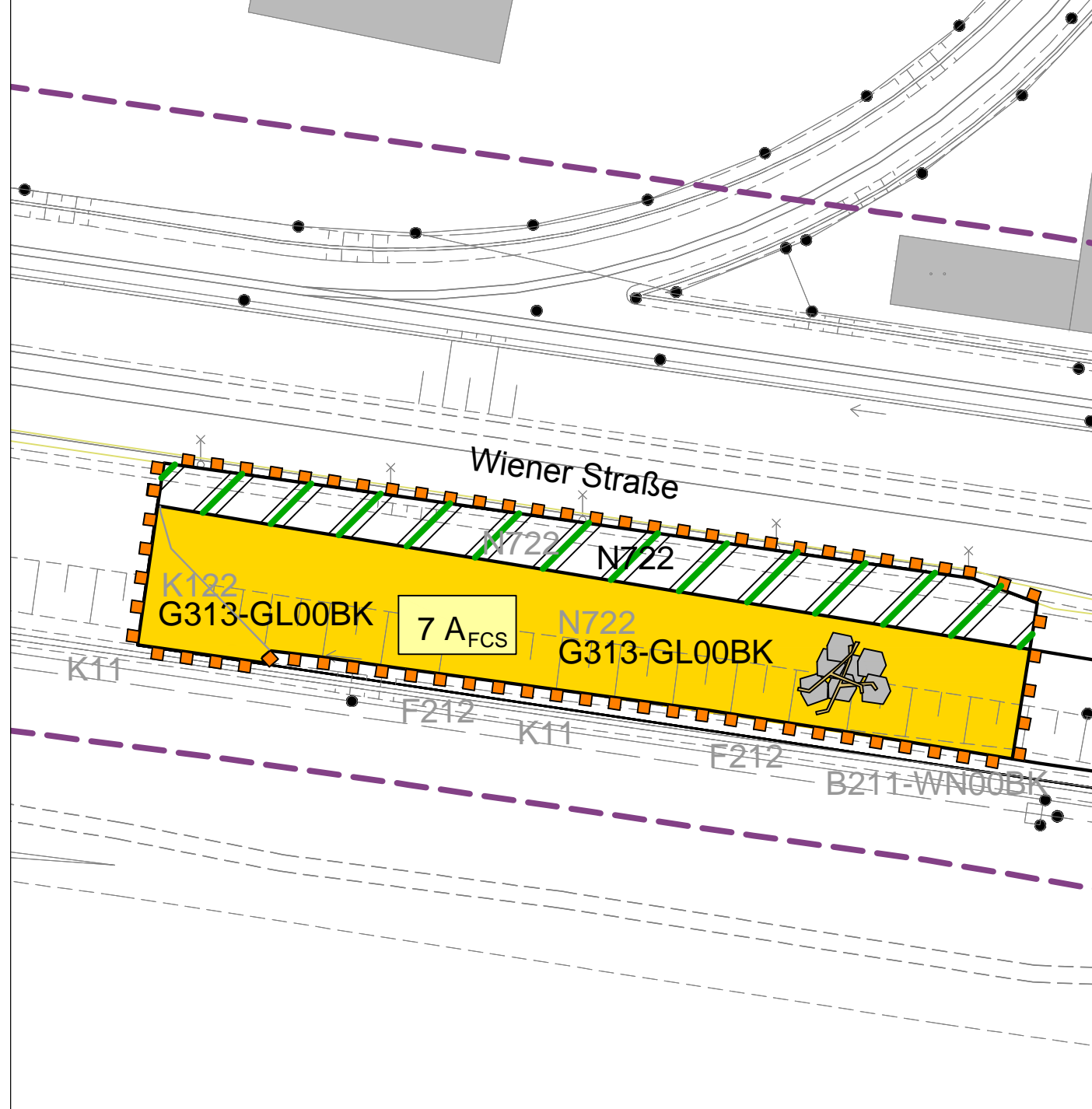
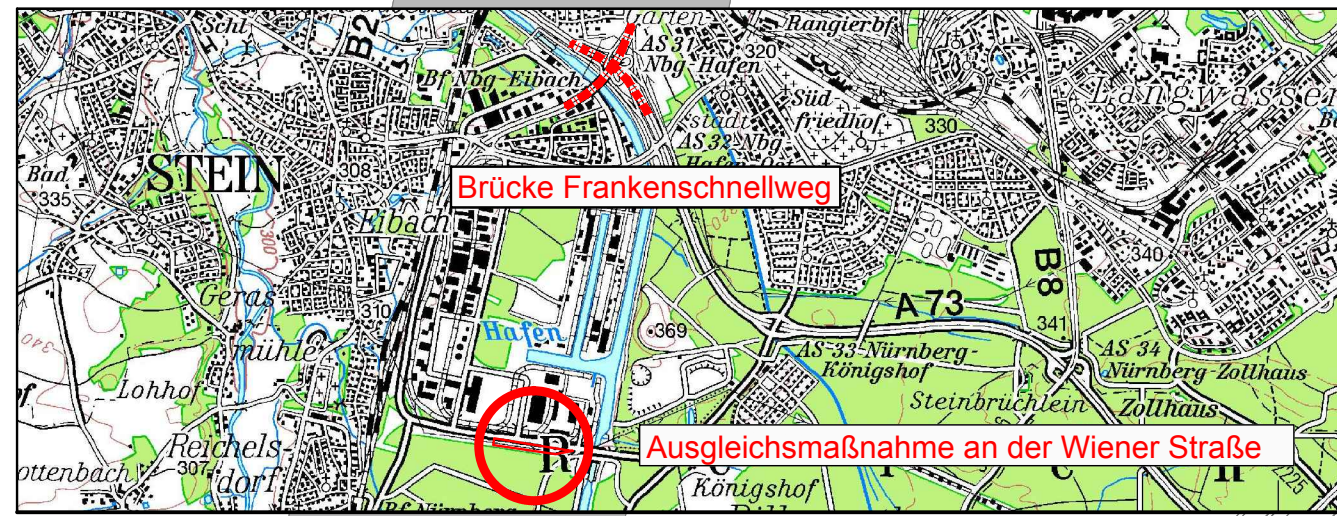


Lage der Ausgleichsmaßnahme



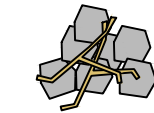
Legende

Anlage

Offene Trocken-, Magerstandorte

Entwicklung

Gehölzstreifen mit Waldbäumen



Habitatelemente für die Zauneidechse

Biotop- und Nutzungstypen

K122 Bestand / Ausgangszustand (Code nach BayKompV)

- B211-WN00BK Gewässerbegleitgehölz, junge Ausprägung
- N722 Strukturreicher Nadelholzforst, mittlere Ausprägung
- K11 Artenarmer Saum / Staudenflur
- K122 Mäßig artenreicher Saum / Staudenflur, frischer bis mäßig trockener Standort
- F212 Graben, mit naturnaher Entwicklung

W12 Prognosezustand (Code nach BayKompV)

- G313-GL00BK Sandmagerrasen (extensiv genutzt)
- N722 Strukturreicher Nadelholzforst, mittlere Ausprägung

Grenze der Ausgleichs- und Ersatzmaßnahmen

Maßnahmenkennung

1.1 A_{FCS}

- Index
- Maßnahmentyp
- Nr. Einzelmaßnahme
- Nr. Komplex

Erläuterung Maßnahmentyp

- V Vermeidungsmaßnahme
- G Gestaltungsmaßnahme
- A Ausgleichsmaßnahme
- E Ersatzmaßnahme

Index

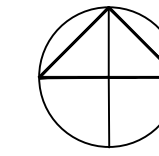
FCS Maßnahme zur Sicherung eines günstigen Erhaltungszustands (favorable conservation status)

Maßnahmennummer und Beschreibung

7 A_{FCS} Herstellung Sandmagerrasen an der Wiener Straße

Wirkdistanzen

Wirkdistanz benachbarter Straßen (Wiener Straße = 50m)



	ROLAND RAAB Dipl.-Ing. (FH) Landschaftsarchitekt Handelstraße 25 - 63743 Aschaffenburg Telefon: 06028 - 30 77 670 mobil: 0176 - 220 44 906 e-mail: roland.raab@fen-net.de		
	M17204	Datum	Zeichen
	bearbeitet:	August 2021	StW
	gezeichnet	August 2021	KiScho, AH
	geprüft:	August 2021	

Stadt Nürnberg Servicebetrieb Öffentlicher Raum Nürnberg Sulzbacher Straße 2 - 6, 90489 Nürnberg, Tel.0911/231-7637			
bearbeitet:			
gezeichnet			
geprüft:	August 2021	Hom	
PSP Nr.:			
Projekt:			

c			
b			
a			
Index	Art der Änderung	Datum	Zeichen

FESTSTELLUNGSENTWURF

Stadt Nürnberg Servicebetrieb Öffentlicher Raum Nürnberg Sulzbacher Straße 2 - 6, 90489 Nürnberg, Tel.0911/231-7637 Frankenschnellweg	Unterlage/Blatt-Nr.: 9.2/2 Landschaftspflegerischer Begleitplan Maßnahmen Blatt 2 Ausgleichsmaßnahme an der Wiener Straße Maßstab: 1 : 1.000
PROJIS-Nr.:	

Frankenschnellweg (Kreisstraße N4)
Ersatzneubau Brücke über den Main-Donau-Kanal und die Südwesttangente
BW 1.418

Aufgestellt: Nürnberg, den 10.08.2021	Stadt Nürnberg Servicebetrieb Öffentlicher Raum Nürnberg Technischer Werkleiter
--	---