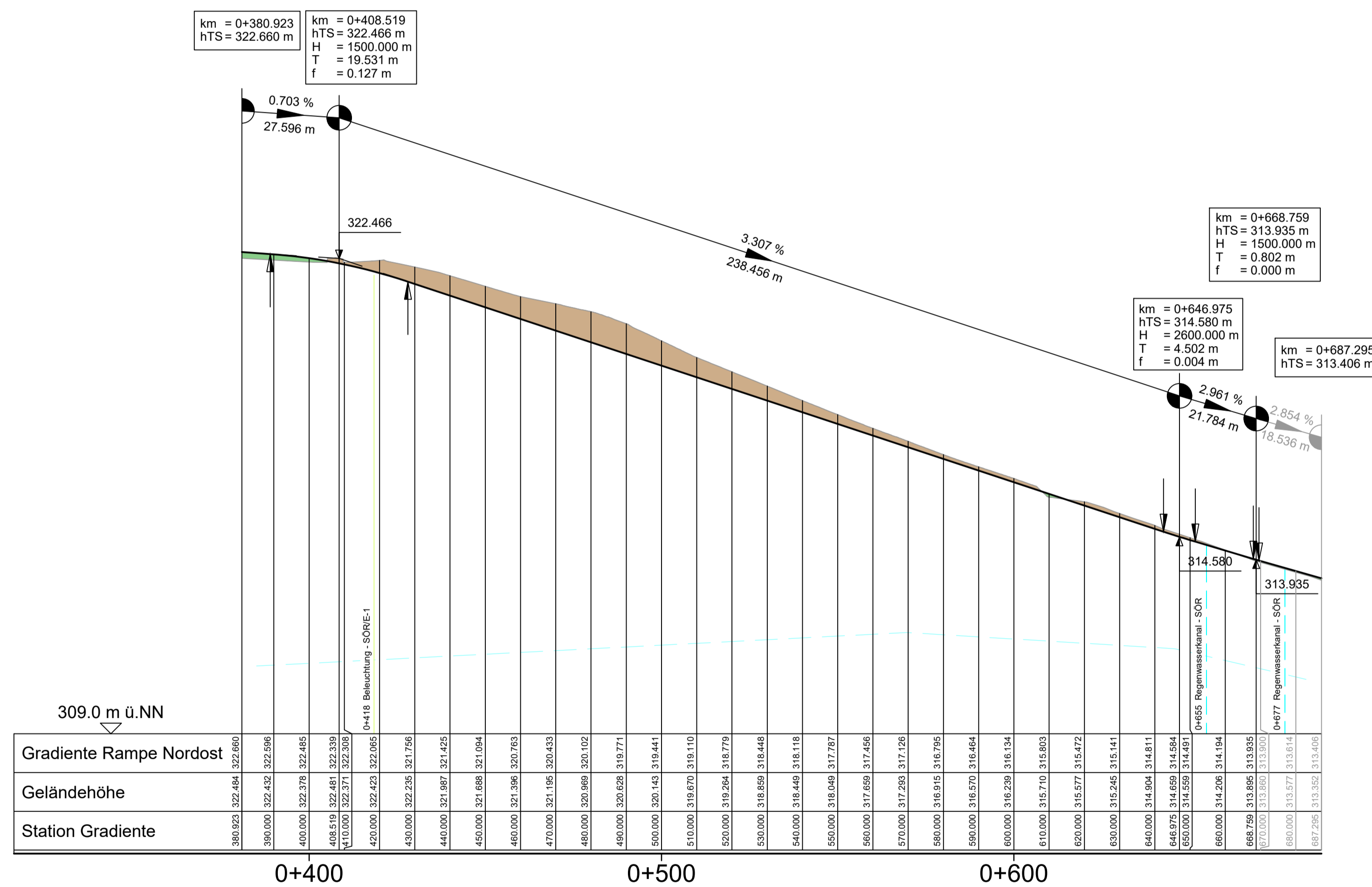
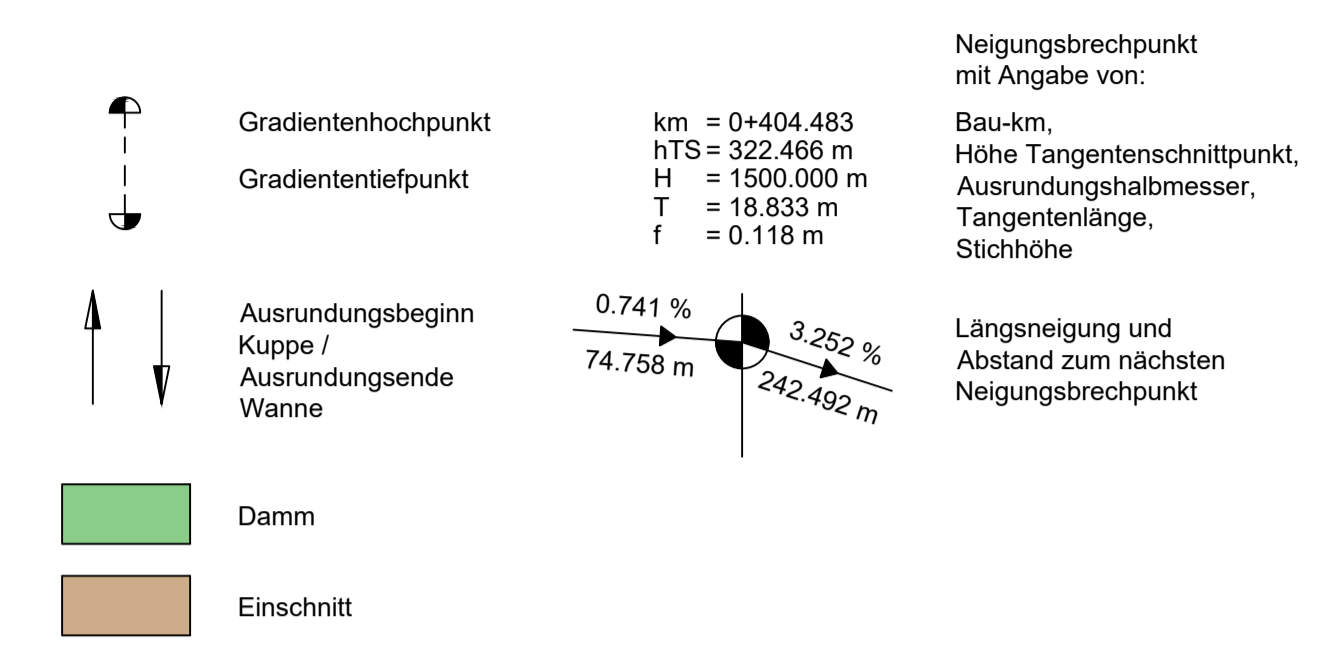


Rampe Nord-Ost

➔ aus Richtung Hafen (Süd-West)

➔ in Richtung Fürth (West)

ZEICHENERKLÄRUNG

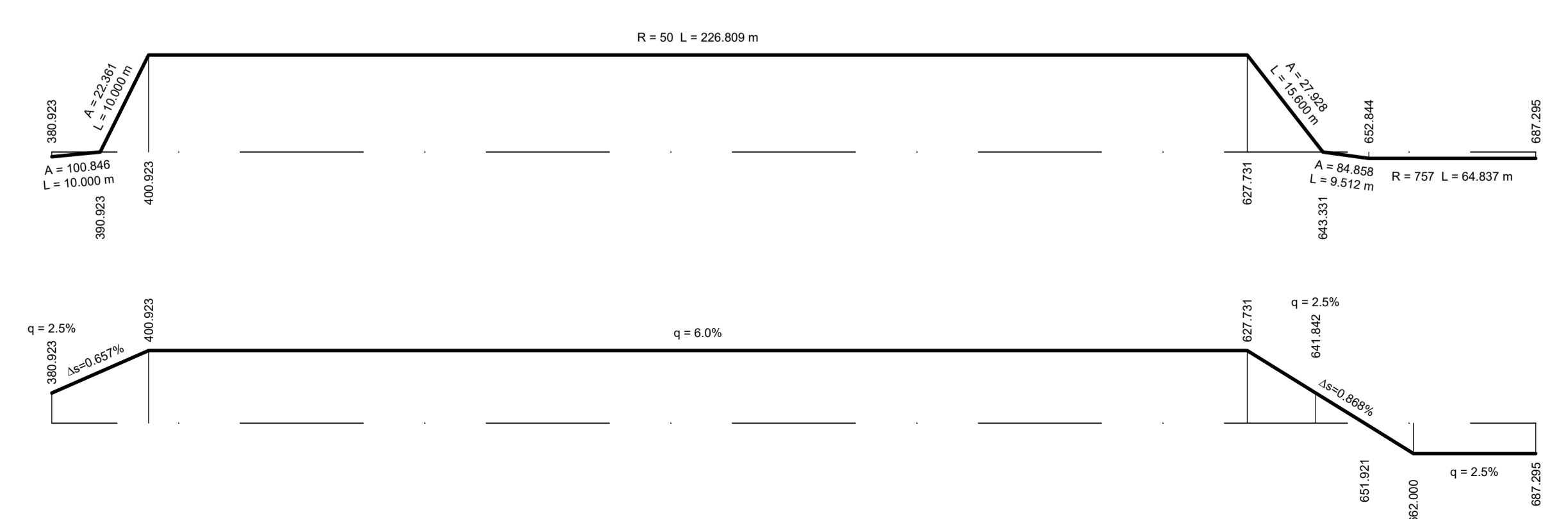


Informationen zur Entwässerung sind der Unterlage 18 zu entnehmen.

Entwurfsbearbeitung: Emch + Berger GmbH Ingenieure und Planer Nürnberg 90443 Nürnberg Am Pfarrer 33 Tel.: 0911 / 92634-0 http://www.emchundberger.de	170064	Datum	Zeichen
	bearbeitet:	03/2021	Krüger
	gezeichnet:	03/2021	Schenkl
	geprüft:	03/2021	Tobehn
Stadt Nürnberg Servicebetrieb Öffentlicher Raum Nürnberg Sulzbacher Straße 2 - 6, 90489 Nürnberg, Tel. 0911 / 231 - 7637	bearbeitet:		
	gezeichnet:		
	geprüft:		
	PSP Nr.:		
Projekt:			
Nr.:		Art der Änderung	Datum
			Zeichen

Krümmung
 Maßstab: 100/R [cm]
 Rechtskurve
 Linkskurve

Querneigung
 Maßstab: 4%/cm [cm]
 linker Fahrbahnrand



FESTSTELLUNGSENTWURF

Stadt Nürnberg Servicebetrieb Öffentlicher Raum Nürnberg Sulzbacher Straße 2 - 6, 90489 Nürnberg, Tel. 0911 / 231 - 7637 Frankenschnellweg PROJIS-Nr.:	Unterlage/Blatt-Nr.: 6.4 Höhenplan Rampe Nordost Maßstab: 1: 1000 / 100
Frankenschnellweg (Kreisstraße N4) Ersatzneubau Brücke über den Main-Donau-Kanal und die Südwesttangente BW 1.418	
Aufgestellt: Nürnberg, den ...10.08.2021...	Stadt Nürnberg Servicebetrieb Öffentlicher Raum Nürnberg technischer Werkleiter

R:\Projekte\2017\170064_603_SOR_Hafenbrücken_Frankenschnellweg4_Diam14_gndw\EUB-B_ESW-418-STR\CR_4-HP-064-H.dwg, Rampe Nord-Ost, 12.08.2021 13:14:01, S-Stempel