





ZEICHENERKLÄRUNG

-  Baumaßnahmen
-  Verbindungsrampen zw. den Baumaßnahmen




Gebiete und Flächen vorhanden

-  gemischte Baufläche
-  gewerbliche Baufläche


Straßennetz vorhanden

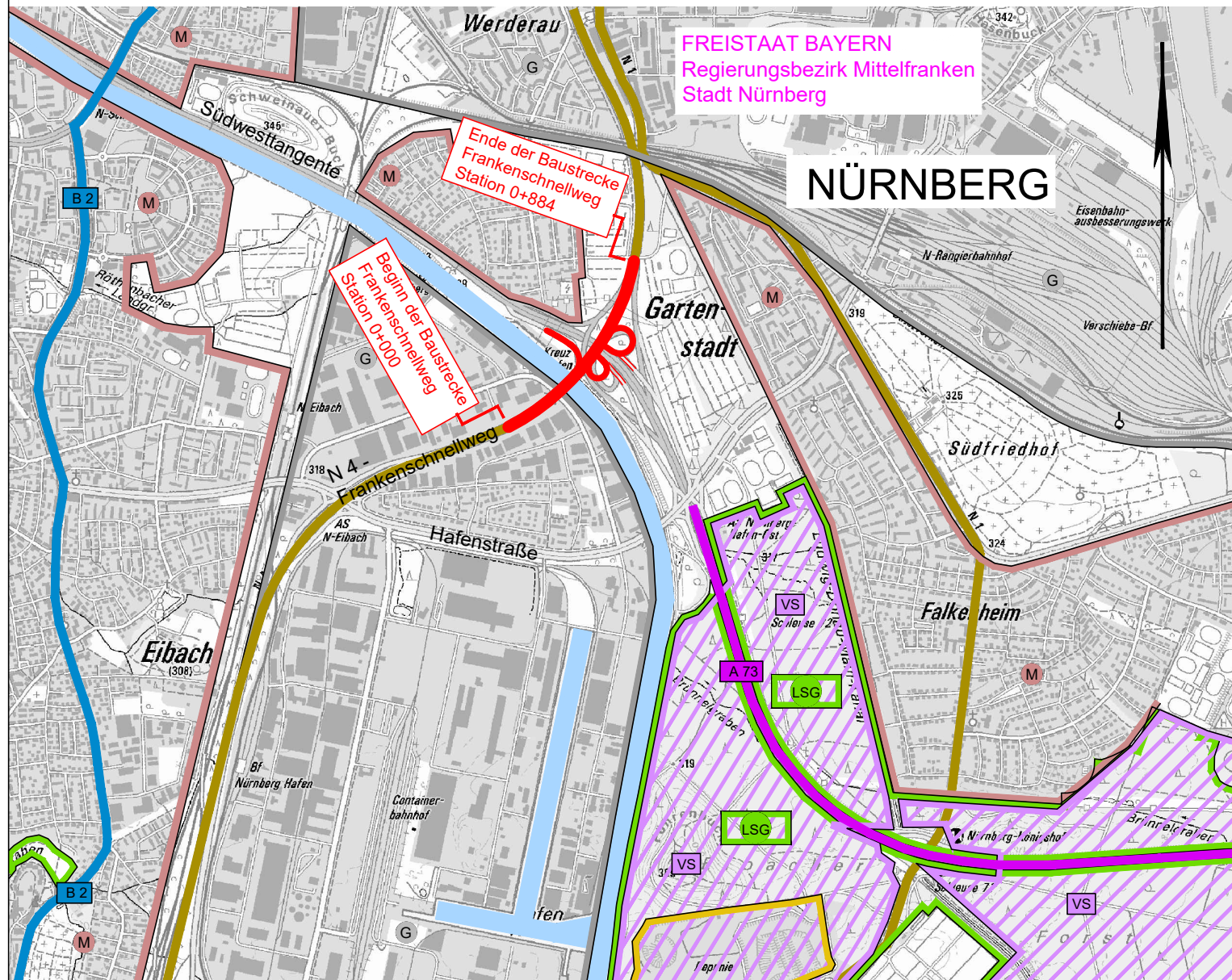
-  Bundesautobahn
-  Bundesstraße
-  Kreisstraße
-  sonstige Straße


Gebiete und Flächen vorhanden

-  Europ. Vogelschutzgebiet
-  Landschaftsschutzgebiet
-  Fließgewässer I. und II. Ordnung (Stand2013)

weitere Gebiete

-  Deponie
- Vermerk:
Übergabe der Rasterdaten am 20.10.2017 vom Landesamt für Digitalisierung, Breitband und Vermessung
- Quellenangabe:
Geobasisdaten: Bayerische Vermessungsverwaltung



Entwurfsbearbeitung:  Emch+Berger Ingenieure und Planer Nürnberg 90443 Nürnberg Am Plärer 33 Tel.: 0911 / 92634-0 http://www.emchundberger.de	170064	Datum	Zeichen
	bearbeitet:	03/2021	Krüger
	gezeichnet	03/2021	Schenkl
	geprüft:	03/2021	Tobehn


Stadt Nürnberg Servicebetrieb Öffentlicher Raum Nürnberg Sulzbacher Straße 2 - 6, 90489 Nürnberg, Tel. 0911 / 231 - 7637 	bearbeitet:		
	gezeichnet		
	geprüft:		
	PSP Nr.:		
Projekt:			

C			
B			
A			
Nr.:	Art der Änderung	Datum	Zeichen

FESTSTELLUNGSENTWURF

Stadt Nürnberg Servicebetrieb Öffentlicher Raum Nürnberg Sulzbacher Straße 2 - 6, 90489 Nürnberg, Tel. 0911 / 231 - 7637 Frankenschnellweg PROJIS-Nr.:	Unterlage/Blatt-Nr.: 3.1 Übersichtslageplan Maßstab: 1: 25.000
--	---

Frankenschnellweg (Kreisstraße N4) Ersatzneubau Brücke über den Main-Donau-Kanal und die Südwesttangente BW 1.418

Aufgestellt: Nürnberg, den10.08.2021.....	Stadt Nürnberg Servicebetrieb Öffentlicher Raum Nürnberg  technischer Werkleiter
--	--

R:_Projekte\2017\170064_603_SÖR_Hafenbrücken_Frankenschnellweg4_plan44_gp\dwg\GEB-B_FSW-418-STR-OP-4-LP-031-H.dwg, M_1_25000, 12.08.2021 11:51:25, S.Stempel