R:_Projekte\2021\210003_603_Minervastraße_Straba_Verlängerung\4_plan\44_gp\Tektur\DWG\11_a_Lageplan Regelungsverzeichnis.dwg, TMS_4_VA_RE_02-LP_1122_-, 24.02.2025 09:40:41, F.Aktuerk

FREISTAAT BAYERN
Regierungsbezirk Mittelfranken
Stadt Nürnberg
Gemarkung Gibitzenhof

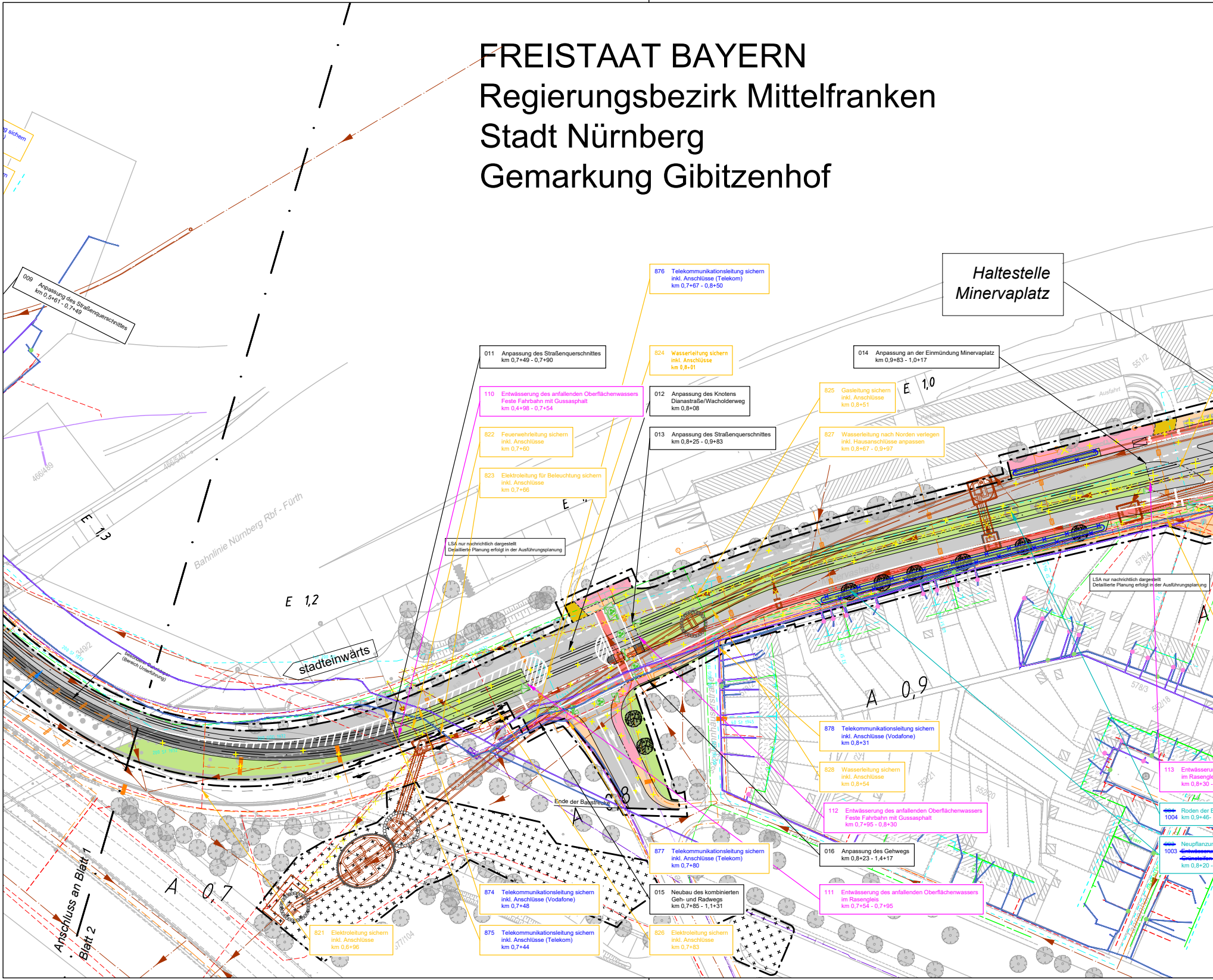
Haltestelle
Minervaplatz
stadteinwärts
Bahnlinie Nürnberg Rbf - Fürth
Ende der Baustrecke
Anschluss an Blatt 1
Blatt 2
A 0,7
A 0,8
A 0,9
E 1,0
E 1,2
E 1,3
466/489
466/540
578/4
578/3
552/18
552/21
552/20
577/104
Ausfahrt
Parkhaus
Minervastraße

009 Anpassung des Straßenquerschnittes
km 0,5+61 - 0,7+49

011 Anpassung des Straßenquerschnittes
km 0,7+49 - 0,7+90

110 Entwässerung des anfallenden Oberflächenwassers
Feste Fahrbahn mit Gussasphalt
km 0,4+98 - 0,7+54

822 Feuerwehrleitung sichern
inkl. Anschlüsse
km 0,7+60

823 Elektroleitung für Beleuchtung sichern
inkl. Anschlüsse
km 0,7+66

LSA nur nachrichtlich dargestellt
Detaillierte Planung erfolgt in der Ausführungsplanung

876 Telekommunikationsleitung sichern
inkl. Anschlüsse (Telekom)
km 0,7+67 - 0,8+50

824 Wasserleitung sichern
inkl. Anschlüsse
km 0,8+01

012 Anpassung des Knotens
Dianastraße/Wacholderweg
km 0,8+08

013 Anpassung des Straßenquerschnittes
km 0,8+25 - 0,9+83

014 Anpassung an der Einmündung Minervaplatz
km 0,9+83 - 1,0+17

825 Gasleitung sichern
inkl. Anschlüsse
km 0,8+51

827 Wasserleitung nach Norden verlegen
inkl. Hausanschlüsse anpassen
km 0,8+67 - 0,9+97

LSA nur nachrichtlich dargestellt
Detaillierte Planung erfolgt in der Ausführungsplanung

878 Telekommunikationsleitung sichern
inkl. Anschlüsse (Vodafone)
km 0,8+31

828 Wasserleitung sichern
inkl. Anschlüsse
km 0,8+54

112 Entwässerung des anfallenden Oberflächenwassers
Feste Fahrbahn mit Gussasphalt
km 0,7+95 - 0,8+30

016 Anpassung des Gehwegs
km 0,8+23 - 1,4+17

111 Entwässerung des anfallenden Oberflächenwassers
im Rasengleis
km 0,7+54 - 0,7+95

113 Entwässerun
im Rasengle
km 0,8+30 -

~~004~~ 1004 Roden der B
km 0,9+46-

~~003~~ 1003 Neupflanzun
~~Entwässeru~~
~~Grünstreifen~~
km 0,8+20 -

877 Telekommunikationsleitung sichern
inkl. Anschlüsse (Telekom)
km 0,7+80

874 Telekommunikationsleitung sichern
inkl. Anschlüsse (Vodafone)
km 0,7+48

015 Neubau des kombinierten
Geh- und Radwegs
km 0,7+85 - 1,1+31

821 Elektroleitung sichern
inkl. Anschlüsse
km 0,6+96

875 Telekommunikationsleitung sichern
inkl. Anschlüsse (Telekom)
km 0,7+44

826 Elektroleitung sichern
inkl. Anschlüsse
km 0,7+83

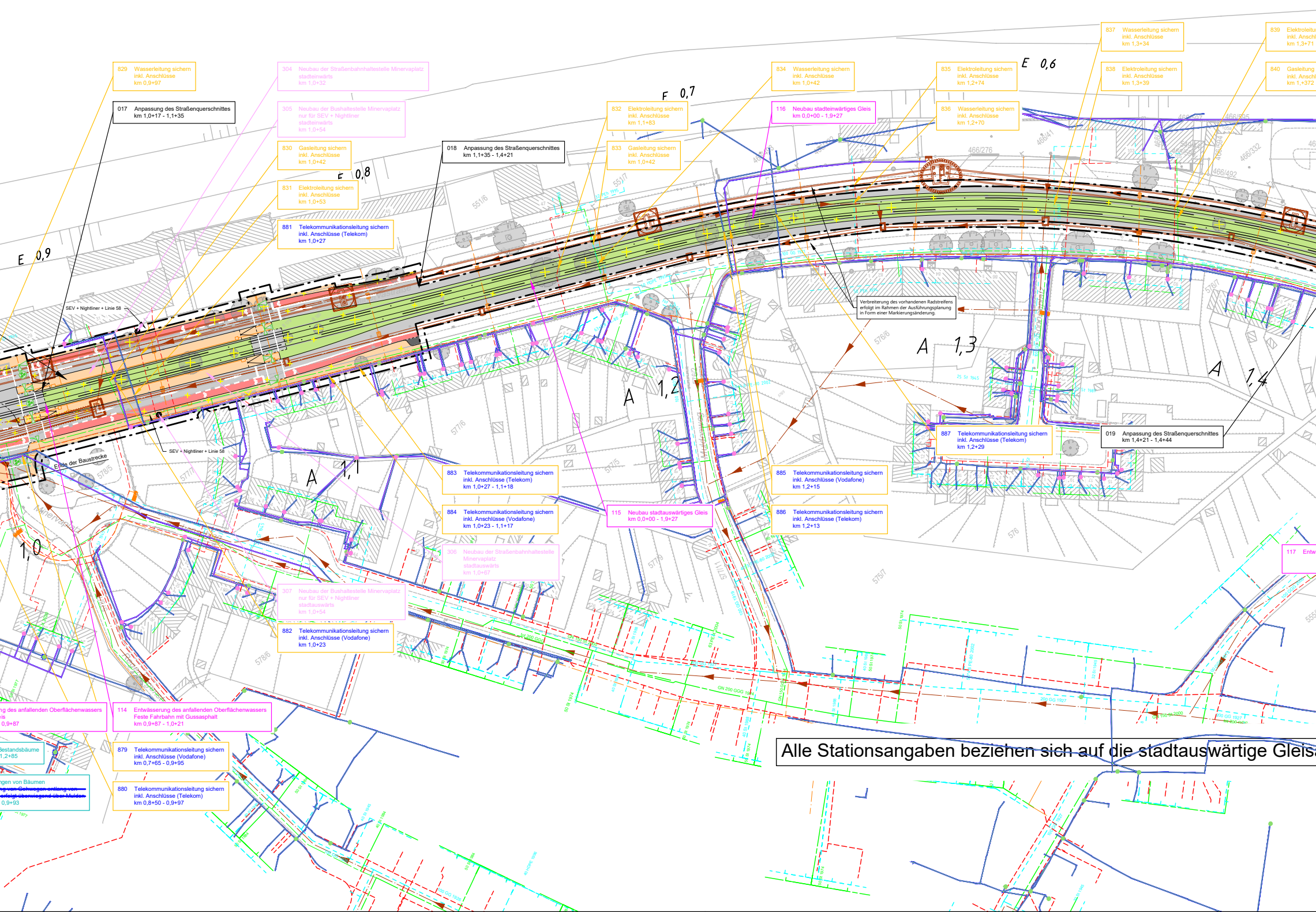
E 0,9
F 0,8
F 0,7
E 0,6
1,0
A 1,1
A 1,2
A 1,3
A 1,4
SEV + Nightliner + Linie 58
SEV + Nightliner + Linie 58
Ende der Baustrecke
551/6
551/7
576/6
576/7
577/5
577/6
577/7
577/8
578/5
578/6
466/276
466/492
466/595
466/332
466/41
576
575/7

829 Wasserleitung sichern
inkl. Anschlüsse
km 0,9+97

304 Neubau der Straßenbahnhaltestelle Minervaplatz
stadteinwärts
km 1,0+32

017 Anpassung des Straßenquerschnittes
km 1,0+17 - 1,1+35

305 Neubau der Bushaltestelle Minervaplatz
nur für SEV + Nightliner
stadteinwärts
km 1,0+54

830 Gasleitung sichern
inkl. Anschlüsse
km 1,0+42

018 Anpassung des Straßenquerschnittes
km 1,1+35 - 1,4+21

831 Elektroleitung sichern
inkl. Anschlüsse
km 1,0+53

881 Telekommunikationsleitung sichern
inkl. Anschlüsse (Telekom)
km 1,0+27

832 Elektroleitung sichern
inkl. Anschlüsse
km 1,1+83

833 Gasleitung sichern
inkl. Anschlüsse
km 1,0+42

834 Wasserleitung sichern
inkl. Anschlüsse
km 1,0+42

116 Neubau stadteinwärtiges Gleis
km 0,0+00 - 1,9+27

835 Elektroleitung sichern
inkl. Anschlüsse
km 1,2+74

836 Wasserleitung sichern
inkl. Anschlüsse
km 1,2+70

837 Wasserleitung sichern
inkl. Anschlüsse
km 1,3+34

838 Elektroleitung sichern
inkl. Anschlüsse
km 1,3+39

839 Elektroleitu
inkl. Anschl
km 1,3+71

840 Gasleitung
inkl. Anschl
km 1,+372

Verbreiterung des vorhandenen Radstreifens
erfolgt im Rahmen der Ausführungsplanung
in Form einer Markierungsänderung.

887 Telekommunikationsleitung sichern
inkl. Anschlüsse (Telekom)
km 1,2+29

019 Anpassung des Straßenquerschnittes
km 1,4+21 - 1,4+44

883 Telekommunikationsleitung sichern
inkl. Anschlüsse (Telekom)
km 1,0+27 - 1,1+18

884 Telekommunikationsleitung sichern
inkl. Anschlüsse (Vodafone)
km 1,0+23 - 1,1+17

115 Neubau stadtauswärtiges Gleis
km 0,0+00 - 1,9+27

885 Telekommunikationsleitung sichern
inkl. Anschlüsse (Vodafone)
km 1,2+15

886 Telekommunikationsleitung sichern
inkl. Anschlüsse (Telekom)
km 1,2+13

306 Neubau der Straßenbahnhaltestelle
Minervaplatz
stadtauswärts
km 1,0+67

117 Entw

307 Neubau der Bushaltestelle Minervaplatz
nur für SEV + Nightliner
stadtauswärts
km 1,0+54

882 Telekommunikationsleitung sichern
inkl. Anschlüsse (Vodafone)
km 1,0+23

ng des anfallenden Oberflächenwassers
is
0,9+87

114 Entwässerung des anfallenden Oberflächenwassers
Feste Fahrbahn mit Gussasphalt
km 0,9+87 - 1,0+21

Bestandsbäume
1,2+85

879 Telekommunikationsleitung sichern
inkl. Anschlüsse (Vodafone)
km 0,7+65 - 0,9+95

ngen von Bäumen
~~g von Gehwegen entlang von~~
~~erfolgt überwiegend über Mulden~~
0,9+93

880 Telekommunikationsleitung sichern
inkl. Anschlüsse (Telekom)
km 0,8+50 - 0,9+97

Alle Stationsangaben beziehen sich auf die stadtauswärtige Gleis

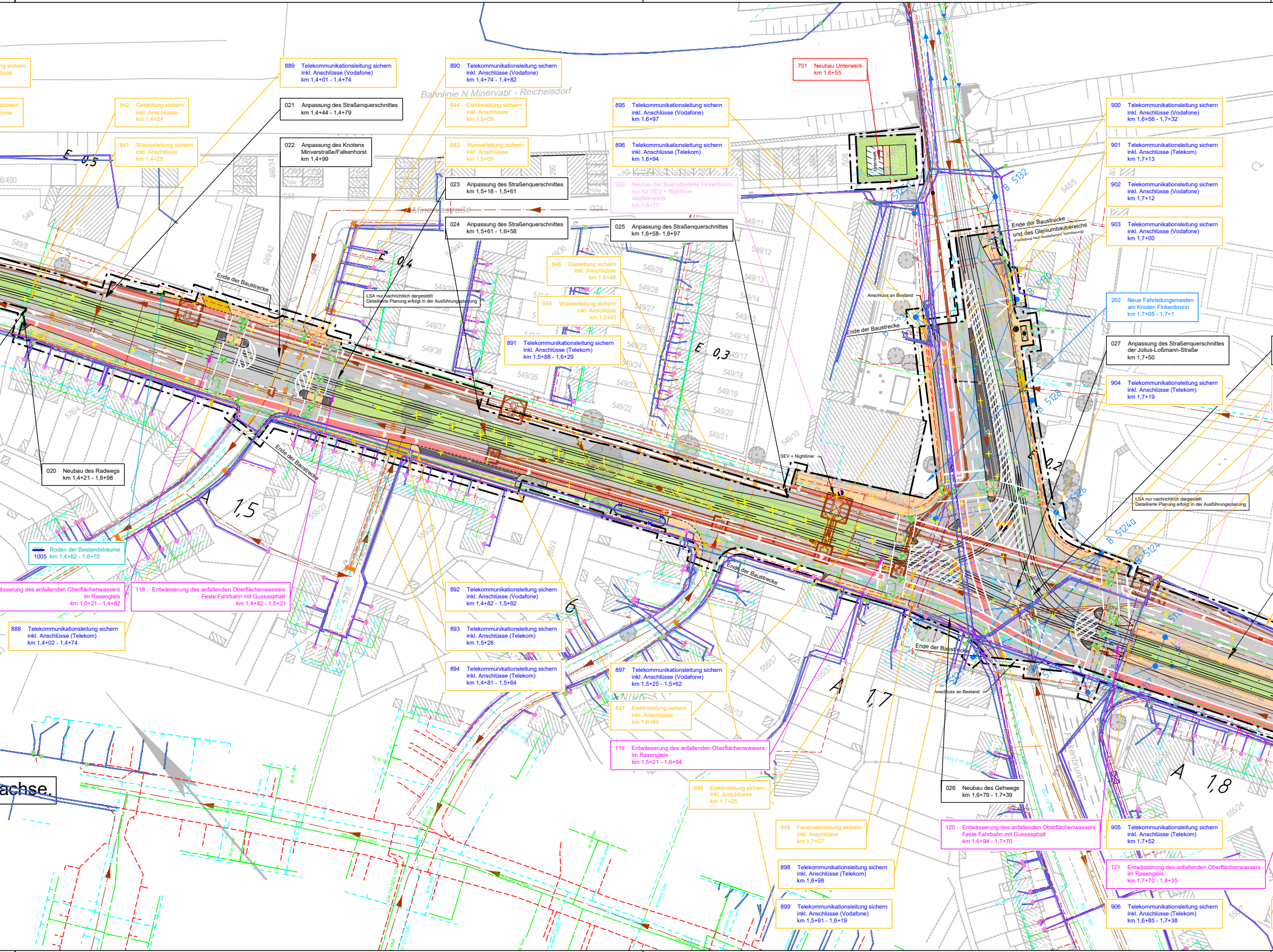
Bahnlinie N Minervabr - Reichelsdorf
Minervastraße
Ende der Baustrecke
Ende der Baustrecke
und des Gleisumbaubereichs
(Festlegung nach ausstehender Vermessung)
Anschluss an Bestand
Anschluss an Bestand
SEV + Nightliner
E 0,5
E 0,4
E 0,3
E 0,2
A 1,5
A 1,7
A 1,8
B 5132
B 5130
B 5128
B 5126
B 5124a
B 5124
549/8
549/29
549/28
549/27
549/26
549/25
549/24
549/23
549/22
549/21
549/20
549/19
549/18
549/17
549/16
549/15
549/14
549/13
549/12
549/11
549/10
549/36
549/37
549/35
549/40
549/42
548/5
555/23
555/25
555/2
555/37
555/57
555/13
555/24
576/4
Finkenbrunn
achse

889 Telekommunikationsleitung sichern inkl. Anschlüsse (Vodafone) km 1,4+01 - 1,4+74

890 Telekommunikationsleitung sichern inkl. Anschlüsse (Vodafone) km 1,4+74 - 1,4+82

701 Neubau Unterwerk km 1,6+55

842 Gasleitung sichern inkl. Anschlüsse km 1,4+24

021 Anpassung des Straßenquerschnittes km 1,4+44 - 1,4+79

844 Elektroleitung sichern inkl. Anschlüsse km 1,5+09

895 Telekommunikationsleitung sichern inkl. Anschlüsse (Vodafone) km 1,6+97

900 Telekommunikationsleitung sichern inkl. Anschlüsse (Vodafone) km 1,6+56 - 1,7+32

841 Wasserleitung sichern inkl. Anschlüsse km 1,4+25

022 Anpassung des Knotens Minverstraße/Falkenhorst km 1,4+99

843 Wasserleitung sichern inkl. Anschlüsse km 1,5+09

896 Telekommunikationsleitung sichern inkl. Anschlüsse (Telekom) km 1,6+94

901 Telekommunikationsleitung sichern inkl. Anschlüsse (Telekom) km 1,7+13

023 Anpassung des Straßenquerschnittes km 1,5+18 - 1,5+61

309 Neubau der Bushaltestelle Finkenbrunn nur für SEV + Nightliner stadteinwärts km 1,6+77

902 Telekommunikationsleitung sichern inkl. Anschlüsse (Vodafone) km 1,7+12

024 Anpassung des Straßenquerschnittes km 1,5+61 - 1,6+58

025 Anpassung des Straßenquerschnittes km 1,6+58- 1,6+97

903 Telekommunikationsleitung sichern inkl. Anschlüsse (Vodafone) km 1,7+00

846 Gasleitung sichern inkl. Anschlüsse km 1,6+48

LSA nur nachrichtlich dargestellt Detaillierte Planung erfolgt in der Ausführungsplanung

845 Wasserleitung sichern inkl. Anschlüsse km 1,6+41

202 Neue Fahrleitungsmasten am Knoten Finkenbrunn km 1,7+05 - 1,7+1

891 Telekommunikationsleitung sichern inkl. Anschlüsse (Telekom) km 1,5+88 - 1,6+29

027 Anpassung des Straßenquerschnittes der Julius-Loßmann-Straße km 1,7+50

904 Telekommunikationsleitung sichern inkl. Anschlüsse (Telekom) km 1,7+19

020 Neubau des Radwegs km 1,4+21 - 1,6+98

LSA nur nachrichtlich dargestellt Detaillierte Planung erfolgt in der Ausführungsplanung

~~905~~ 1005 Roden der Bestandsbäume km 1,4+62 - 1,6+70

…ässerung des anfallenden Oberflächenwassers im Rasengleis km 1,0+21 - 1,4+82

118 Entwässerung des anfallenden Oberflächenwassers Feste Fahrbahn mit Gussasphalt km 1,4+82 - 1,5+21

892 Telekommunikationsleitung sichern inkl. Anschlüsse (Vodafone) km 1,4+82 - 1,5+62

888 Telekommunikationsleitung sichern inkl. Anschlüsse (Telekom) km 1,4+02 - 1,4+74

893 Telekommunikationsleitung sichern inkl. Anschlüsse (Telekom) km 1,5+28

894 Telekommunikationsleitung sichern inkl. Anschlüsse (Telekom) km 1,4+81 - 1,5+64

897 Telekommunikationsleitung sichern inkl. Anschlüsse (Vodafone) km 1,5+25 - 1,5+62

847 Elektroleitung sichern inkl. Anschlüsse km 1,6+84

119 Entwässerung des anfallenden Oberflächenwassers im Rasengleis km 1,5+21 - 1,6+94

849 Elektroleitung sichern inkl. Anschlüsse km 1,7+05

026 Neubau des Gehwegs km 1,6+79 - 1,7+39

848 Feuerwehrleitung sichern inkl. Anschlüsse km 1,7+07

120 Entwässerung des anfallenden Oberflächenwassers Feste Fahrbahn mit Gussasphalt km 1,6+94 - 1,7+70

905 Telekommunikationsleitung sichern inkl. Anschlüsse (Telekom) km 1,7+52

898 Telekommunikationsleitung sichern inkl. Anschlüsse (Telekom) km 1,6+98

121 Entwässerung des anfallenden Oberflächenwassers im Rasengleis km 1,7+70 - 1,8+35

899 Telekommunikationsleitung sichern inkl. Anschlüsse (Vodafone) km 1,5+91 - 1,6+19

906 Telekommunikationsleitung sichern inkl. Anschlüsse (Telekom) km 1,6+85 - 1,7+38

…ng sichern …üsse

…sichern …üsse

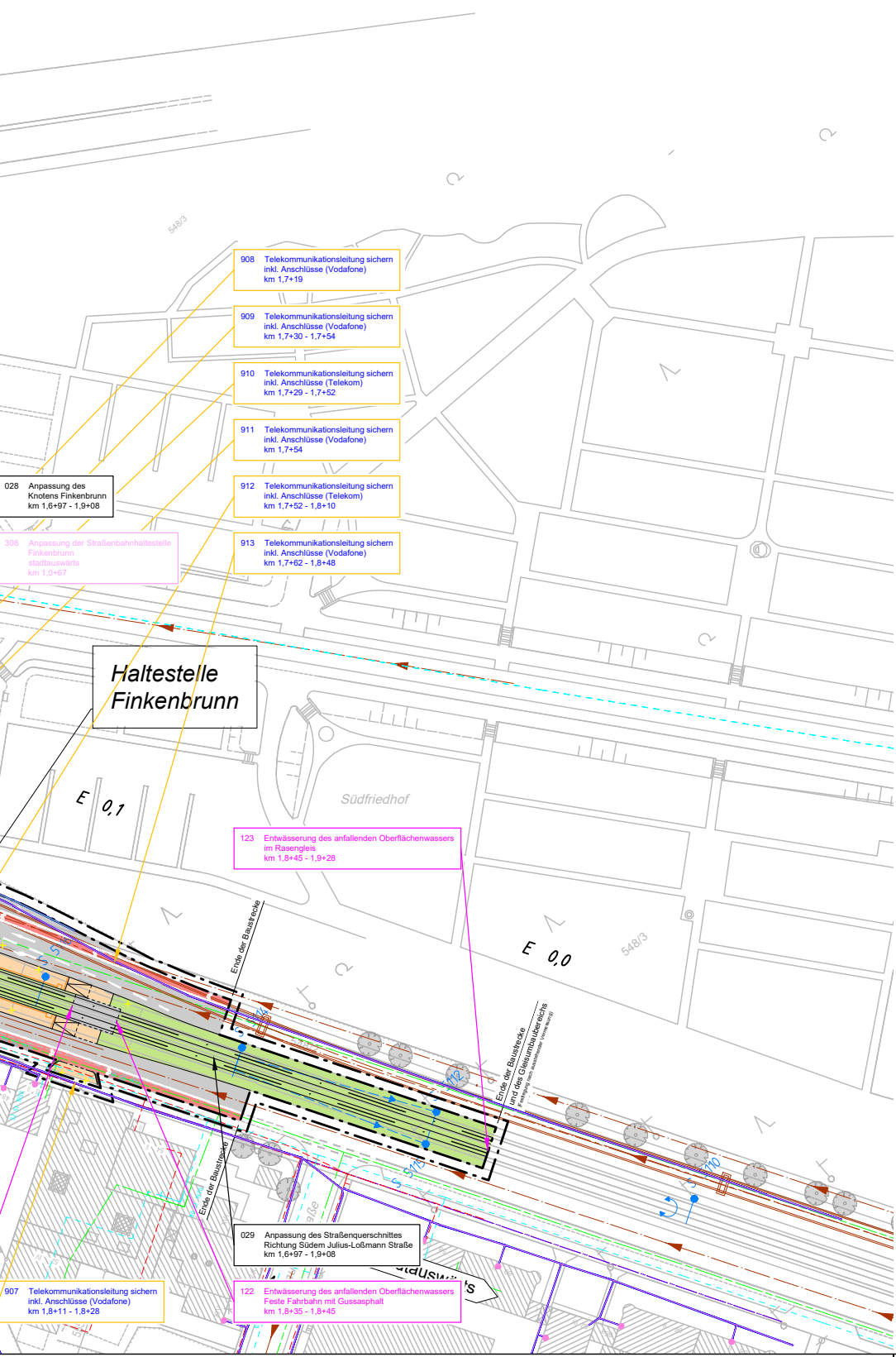
908 Telekommunikationsleitung sichern inkl. Anschlüsse (Vodafone) km 1,7+19
909 Telekommunikationsleitung sichern inkl. Anschlüsse (Vodafone) km 1,7+30 - 1,7+54
910 Telekommunikationsleitung sichern inkl. Anschlüsse (Telekom) km 1,7+29 - 1,7+52
911 Telekommunikationsleitung sichern inkl. Anschlüsse (Vodafone) km 1,7+54
912 Telekommunikationsleitung sichern inkl. Anschlüsse (Telekom) km 1,7+52 - 1,8+10
913 Telekommunikationsleitung sichern inkl. Anschlüsse (Vodafone) km 1,7+62 - 1,8+48
028 Anpassung des Knotens Finkenbrunn km 1,6+97 - 1,9+08
308 Anpassung der Straßenbahnhaltestelle Finkenbrunn stadtauswärts km 1,0+67
Haltestelle Finkenbrunn
E 0,1
Südfriedhof
548/3
123 Entwässerung des anfallenden Oberflächenwassers im Rasengleis km 1,8+45 - 1,9+28
Ende der Baustrecke
E 0,0
548/3
Ende der Baustrecke und des Gleisumbaubereichs
Ende der Baustrecke
029 Anpassung des Straßenquerschnittes Richtung Südem Julius-Loßmann Straße km 1,6+97 - 1,9+08
907 Telekommunikationsleitung sichern inkl. Anschlüsse (Vodafone) km 1,8+11 - 1,8+28
122 Entwässerung des anfallenden Oberflächenwassers Feste Fahrbahn mit Gussasphalt km 1,8+35 - 1,8+45
stadtauswärts

ZEICHENERKLÄRUNG

— Bestand
— Planung Verkehrsanlagen
✕ ✕ Rückbau / Abbruch
● Baumfällung
— sonstige Planung
Darstellung nachrichtlich übernommen!
● neuer Baumstandort

Planung:

🟥 Fahrbahn
🟥 Radweg
🟧 Gehweg
🟥 komb. Geh- und Radweg
⬛ Parkstreifen, Inseln, Fahrbahnteiler
⬜ sonstige befestigte Fläche
🟩 Zufahrt mit Bordabsenkung
Grünfläche
Gehweg mit Zufahrt
┴ Blindenleitsystem
▷ LSA nur nachrichtlich dargestellt
(Detaillierte Planung erfolgt in der Ausführungsplanung)

Planung Straßenbahn:

— · — Streckenachse Straßenbahntrasse
mit km-Beschriftung (*A* stadtauswärtige Richtung, *E* stadteinwärts)
🟩 Rasengleis (Rasengittersteine)
⬜ Straßenbahngleis mit Asphalteindeckung
▨ Straßenbahngleis mit Schottereindeckung
⬛ besonderer Bahnkörper (Unterführung)
⬜ sonstige befestigte Fläche (Kreuzung Nimrodstraße)
▦ Straßengrünnebenfläche

Fahrleitung:

● Fahrleitungsmast Planung
● Fahrleitungsmast Bestand
— Spanndraht

Sonstiges:

- - - Umbauende
—·—· Baufeldende (Planfeststellungsgrenze)
▨ Baustelleneinrichtungsfläche

Farbige Darstellung entspricht der
für den Ausbau benötigten Flächen !

Regelungsverzeichnis:

005	Neubau Radweg km 0,500 - 0,564

Kurzbezeichnung

Lfd. Nummer aus dem Regelungsverzeichnis

——	Straßenanpassungen
——	Gleisanlagen mit Entwässerung
——	Fahrleitung
——	Haltestellen
——	konstruktive Maßnahmen
——	sonstige Maßnahmen
——	Spartenanpassung
——	Landschaftspflegerische Maßnahmen

Spartenerläuterungen:

– – – – – –	N-ERGIE - Trinkwasser
—·—·—	N-ERGIE - Gas
– – – – – –	N-ERGIE - Strom
–·–·–	N-ERGIE - Fernwärme
—·—·—	SUN - Kanal
—·—·—	Straßenbeleuchtung
——	Fahrleitung
——	Feuerwehr / geplanter Verlauf
——	LSA
——	LSA stillgelegt
——	Telekom
——	Vodafone

geändert und ergänzt
Verkehrsplanungsamt

Nürnberg, den 16.12.2024
gez. Jülich

Nürnberg, den 16.12.2024
gez. Wunder

geändert und ergänzt
Emch+Berger GmbH
Ingenieure und Planer Nürnberg
Nürnberg, den 16.12.2024

gez. K. Prüßner

VERKEHRSPLANUNGSAMT

NÜRNBERG

Feststellungsentwurf

Unterlage: 11 a
PKM: TMS_4_VA_RE_02-LP_1122_-

Verkehrsplanungsamt

Nürnberg, den 26.01.2024

gez. Jülich
Jülich

gez. Wunder
Wunder (4921)

Straßenbahnverlängerung Minervastraße

Lageplan Regelungsverzeichnis

Blatt 2

Maßstab: 1 : 1000		DATUM	NAME
	BEAR.	01/2024	Bayer
Lagebezug: DHDN 12° / Status 120	GEZ.	01/2024	Aktürk
Höhenbezug: DHHN 2016 / Status 170	GEPR.	01/2024	Tobehn

bearbeitet im Auftrag von VPL:

Emch + Berger GmbH
Ingenieure und Planer Nürnberg
90443 Nürnberg
Am Plärrer 33 Tel.: 0911 / 92634 - 0
http://www.emchundberger.de

Nürnberg, den 26.01.2024

Unterschrift gez. K. Prüßner

ÄNDERUNGEN		DATUM	NAME	GEPR.	ART DER ÄNDERUNG
	1	12/2024	Bayer	Tobehn	Sickermulde ersetzt durch Flächenver-
	2				sickerung, Sparten der Telekommunikation
	3				hinzufügen und Nr. anpassen
	4				
	5				