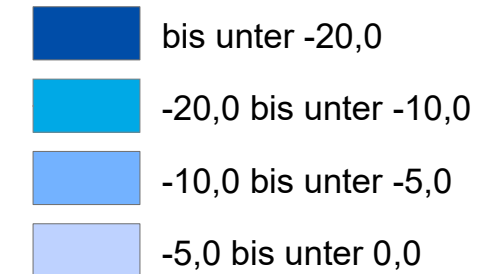


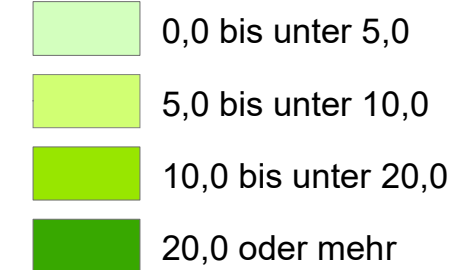
Bevölkerungsvorausberechnung für die Altersgruppe der unter 18-Jährigen in den Städten und Gemeinden Mittelfrankens bis 2033

Prognostizierte Veränderung 2033 gegenüber 2019 in %

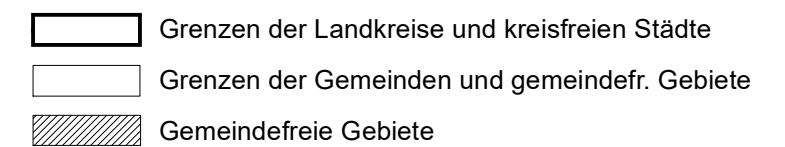
Abnahme:



Zunahme:



Genauere Zahlenwerte sind den Stadt- bzw. Gemeindenamen beige gestellt.



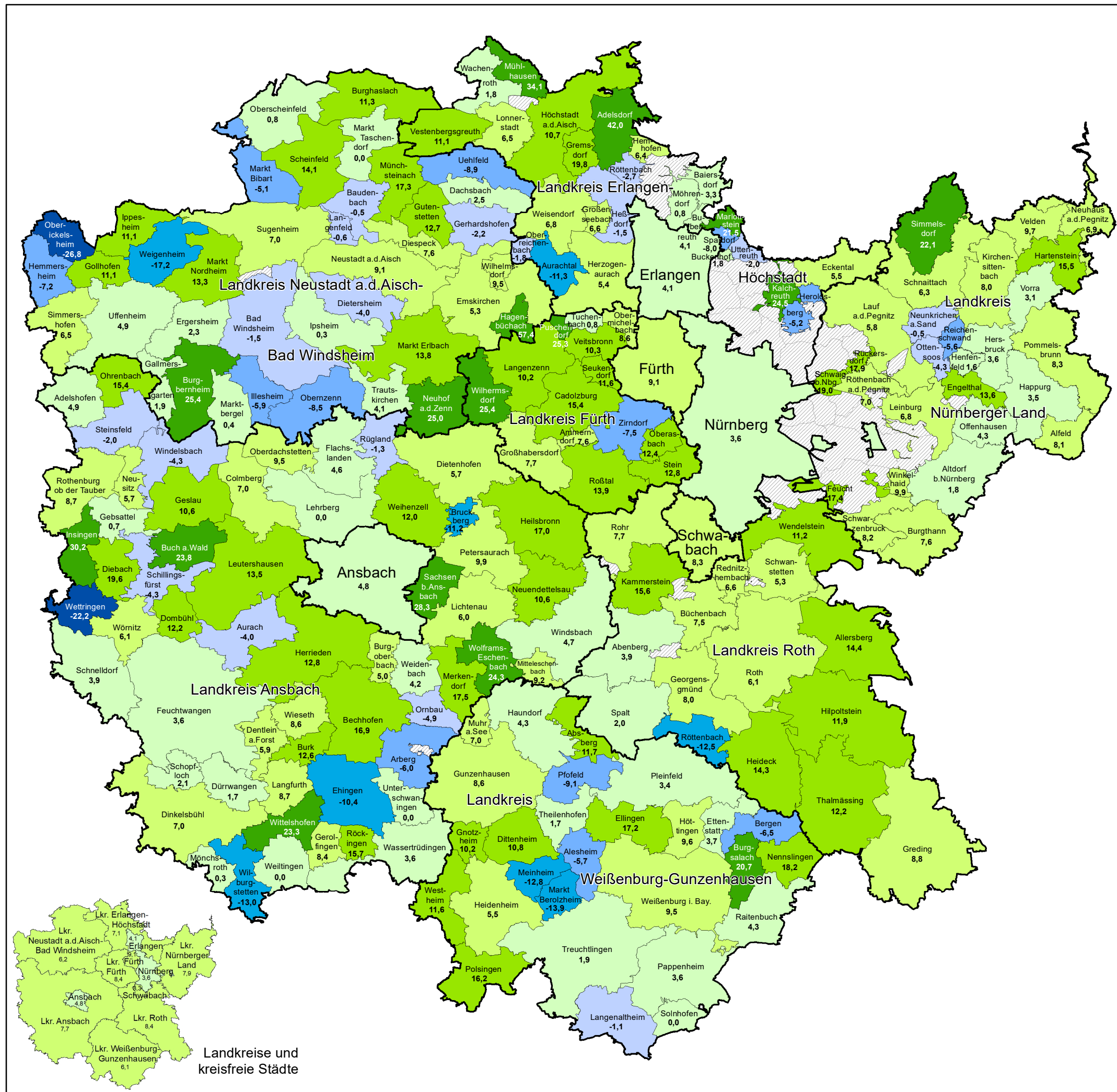
Quellen:

- Bayerisches Landesamt für Statistik:
- Demographie-Spiegel für bayerische Gemeinden (mit weniger als 5.000 Einwohnern bis 2033 bzw. ab 5.000 Einwohnern bis 2039)
- Regionalisierte Bevölkerungsvorausberechnung für Bayern bis 2039
- Statistische Berichte A I 2 vj 4/2019
- Eigene Berechnungen

Kartengrundlage:

Nutzung der Geobasisdaten der Bayerischen Vermessungsverwaltung
Geobasisdaten: ©Bayerische Vermessungsverwaltung

Bearbeiter: Regierung von Mittelfranken, Sachgebiet 24; September 2021



Landkreise und kreisfreie Städte