
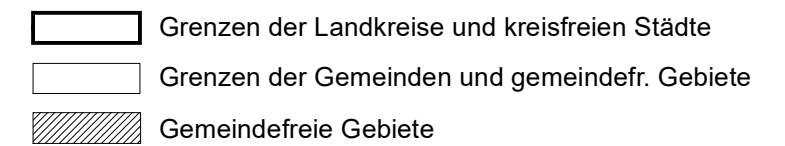


# Bevölkerungsvorausberechnung für Städte und Gemeinden in Mittelfranken bis 2033

## Prognostizierte Veränderung 2033 gegenüber 2019 in %



Genauere Zahlenwerte sind den Stadt- bzw. Gemeindefree Gebieten beige gestellt.



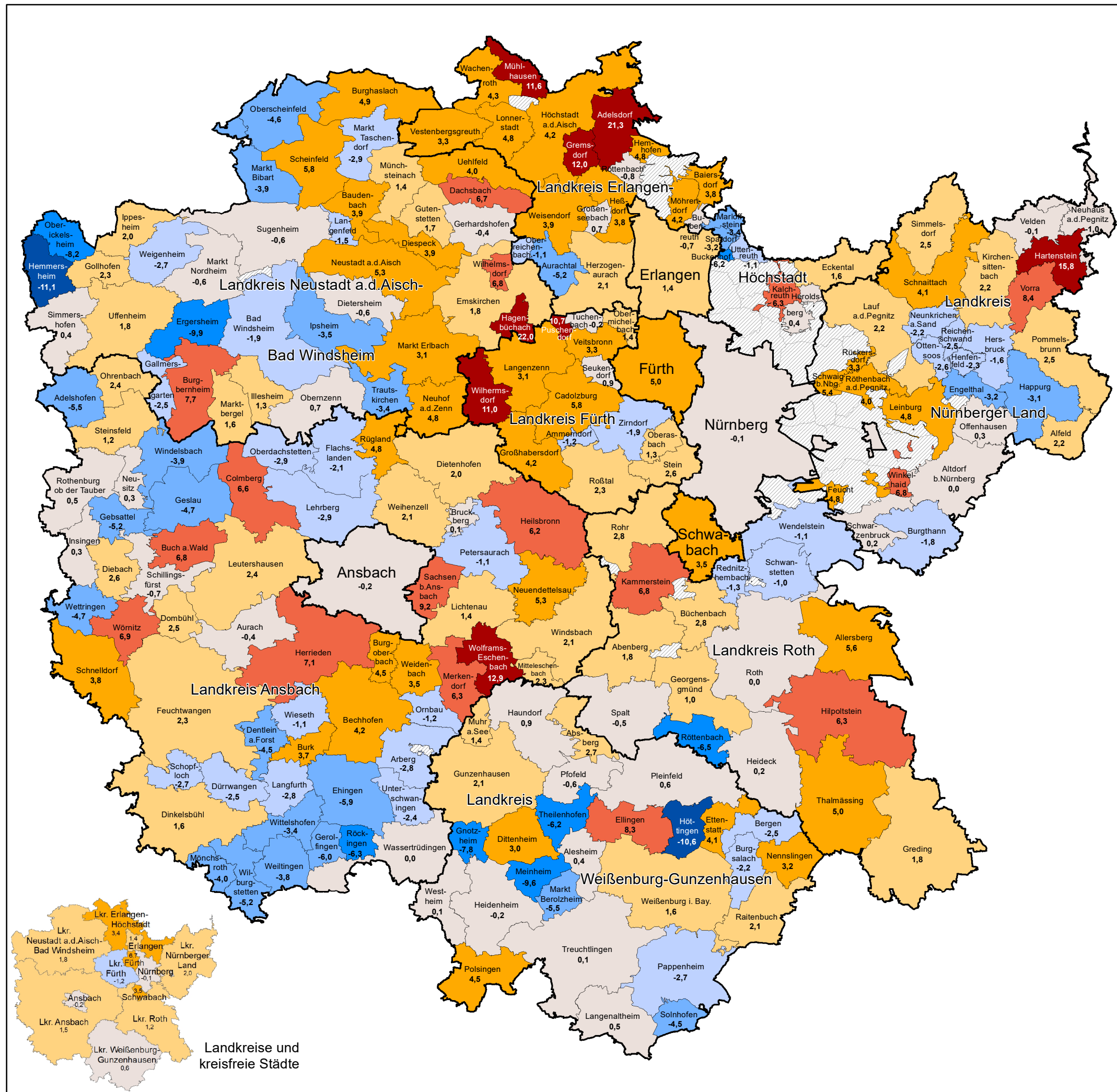
### Quellen:

- Bayerisches Landesamt für Statistik:
  - Demographie-Spiegel für bayerische Gemeinden (mit weniger als 5.000 Einwohnern bis 2033 bzw. ab 5.000 Einwohnern bis 2039)
  - Regionalisierte Bevölkerungsvorausberechnung für Bayern bis 2039
  - Statistische Berichte A I 2 vj 4/2019
- Eigene Berechnungen

### Kartengrundlage:

- Nutzung der Geobasisdaten der Bayerischen Vermessungsverwaltung
- Geobasisdaten: ©Bayerische Vermessungsverwaltung

Bearbeiter: Regierung von Mittelfranken, Sachgebiet 24; September 2021



Landkreise und kreisfreie Städte