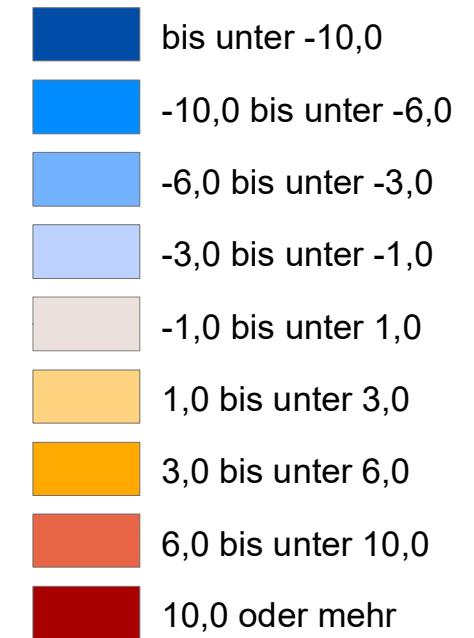
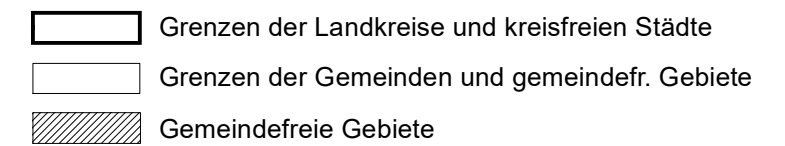


Bevölkerungsvorausberechnung für Städte und Gemeinden in Mittelfranken bis 2031

Prognostizierte Veränderung 2031 gegenüber 2017 in %



Genauere Zahlenwerte sind den Stadt- bzw. Gemeindefree Gebieten beige gestellt.



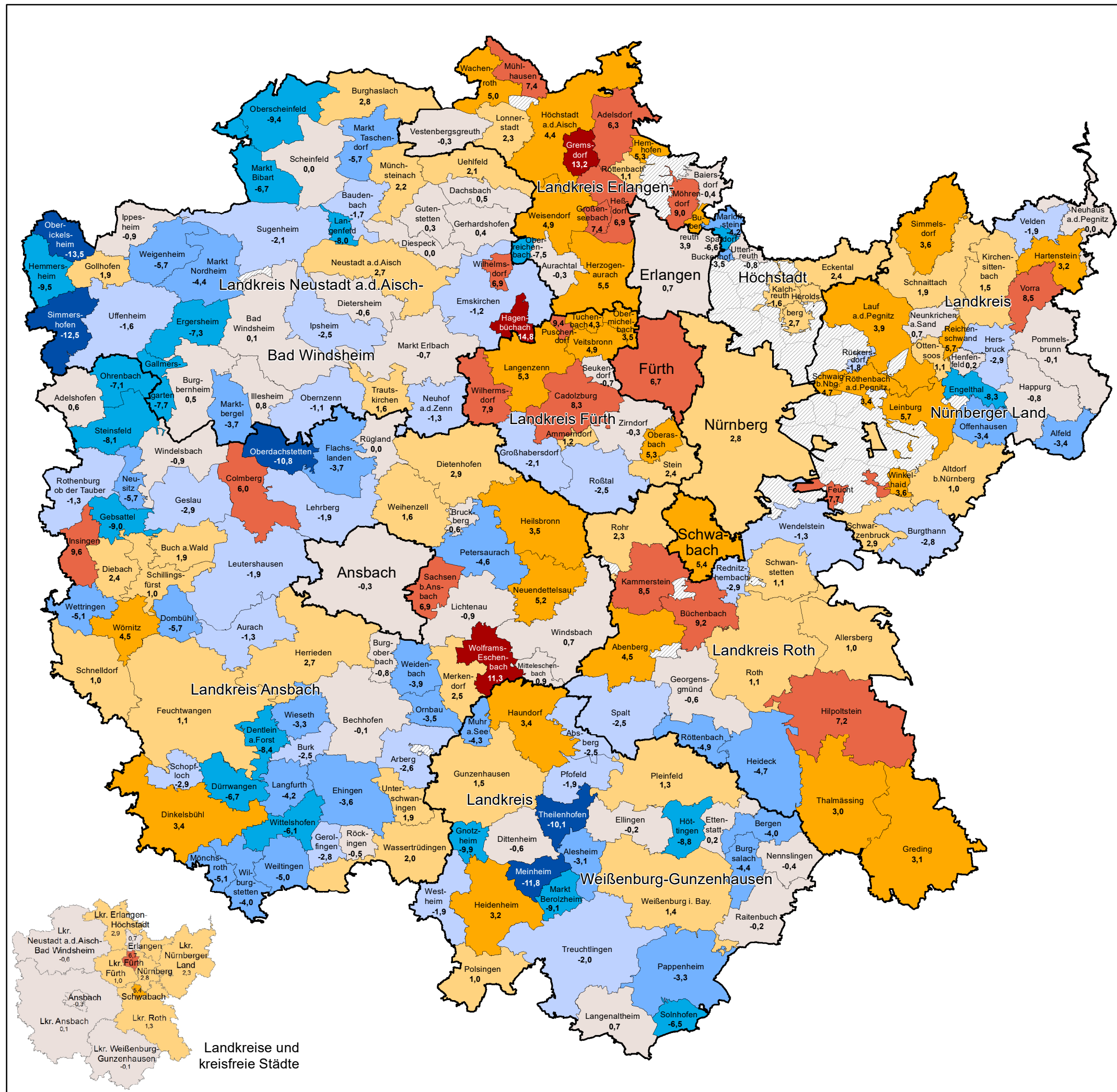
Quellen:

- Bayerisches Landesamt für Statistik:
 - Demographie-Spiegel für bayerische Gemeinden (mit weniger als 5.000 Einwohnern bis 2031 bzw. ab 5.000 Einwohnern bis 2037)
 - Regionalisierte Bevölkerungsvorausberechnung für Bayern bis 2037
 - Statistische Berichte A I 2 vj 4/2017
- Eigene Berechnungen

Kartengrundlage:

- Nutzung der Geobasisdaten der Bayerischen Vermessungsverwaltung
- Geobasisdaten: ©Bayerische Vermessungsverwaltung

Bearbeiter: Regierung von Mittelfranken, Sachgebiet 24; September 2019



Landkreise und kreisfreie Städte