




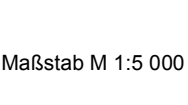


Anlage 2  
**NATURSCHUTZGEBIETSKARTE**  
 zur Verordnung über das Naturschutzgebiet  
**Pegnitztal Ost**  
 in der Stadt Nürnberg  
 vom 30.11.2018

(Verzeichnis der Naturschutzgebiete beim  
 Bayerischen Landesamt für Umweltschutz Nr. 500.067)

-  Naturschutzgebiet
-  Wiesenzone
-  Weidezone
-  Hundezone
-  Befestigter Weg
-  Trampelpfad

Maßstab M 1:5 000

Kartengrundlage:  
 Geobasisdaten © Bayerische Vermessungsverwaltung 2018  
 (www.geobasis.bayern.de)

Ansbach, 30.11.2018  
 Regierung von Mittelfranken

Dr. Bauer  
 Regierungspräsident