




Anlage 3
NATURSCHUTZGEBIETSKARTE
 zur Verordnung über das Naturschutzgebiet
Pegnitztal Ost
 in der Stadt Nürnberg
 vom 30.11.2018
 (Verzeichnis der Naturschutzgebiete beim
 Bayerischen Landesamt für Umweltschutz Nr. 500.067)

-  Naturschutzgebiet
-  SPA-Gebiet „Nürnberger Reichswald“ DE 6533-471
-  FFH-Gebiet
 nördliches FFH-Gebiet: „Wasserwerk Erlenstegen“ DE 6532-371
 südliches FFH-Gebiet: „Tiergarten Nürnberg mit Schmausenbuck“ DE 6532-372

Maßstab M 1:25 000
 Kartengrundlage:
 Geobasisdaten: © Bayerische Vermessungsverwaltung 2018
 (www.geodaten.bayern.de)

Ansbach, 30.11.2018
 Regierung von Mittelfranken

Dr. Bauer
 Regierungspräsident