

öffentlicher Feld- und Waldweg

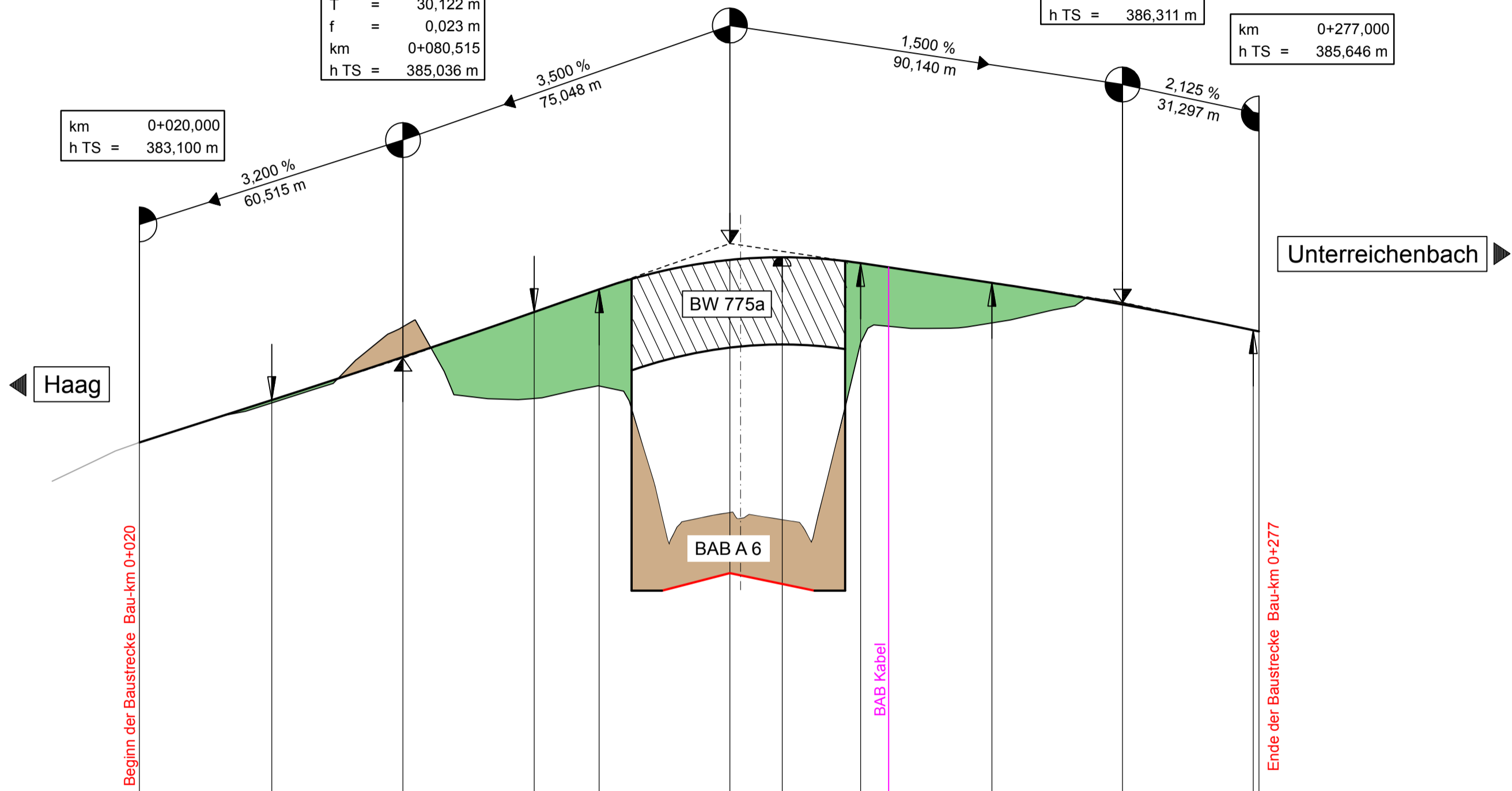
**6631 723 (BW 775a)
N06_B775,023**
Brücke öffentlicher Feld- und Waldweg über A 6 (Neubau)
Bau-km 775+023
Kreuzungswinkel 100,0 g
lichte Weite 49,00 m
kleinste lichte Höhe ≥ 4,70 m
Breite zwischen Geländern 6,00 m
Br.Kl. nach DIN EN 1991-2

H = 1200,000 m
T = 30,002 m
f = -0,375 m
km = 0+155,563
h TS = 387,663 m

H = 9600,000 m
T = 29,996 m
f = -0,047 m
km = 0+245,703
h TS = 386,311 m

H = 20000,000 m
T = 30,122 m
f = 0,023 m
km = 0+080,515
h TS = 385,036 m

km = 0+277,000
h TS = 385,646 m



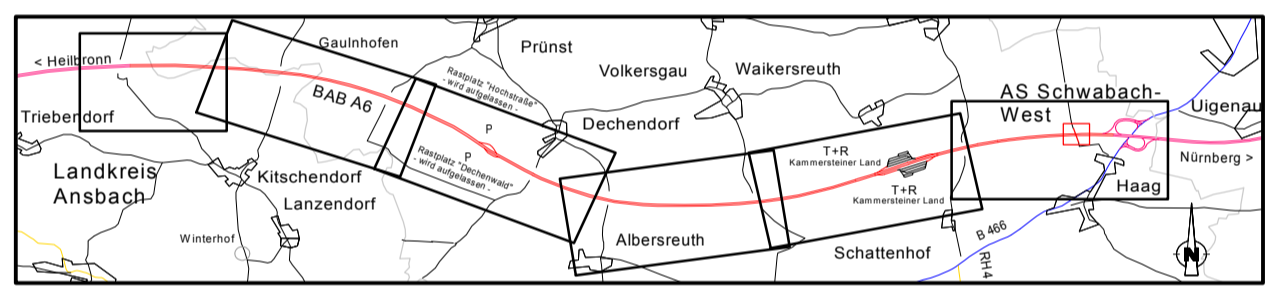
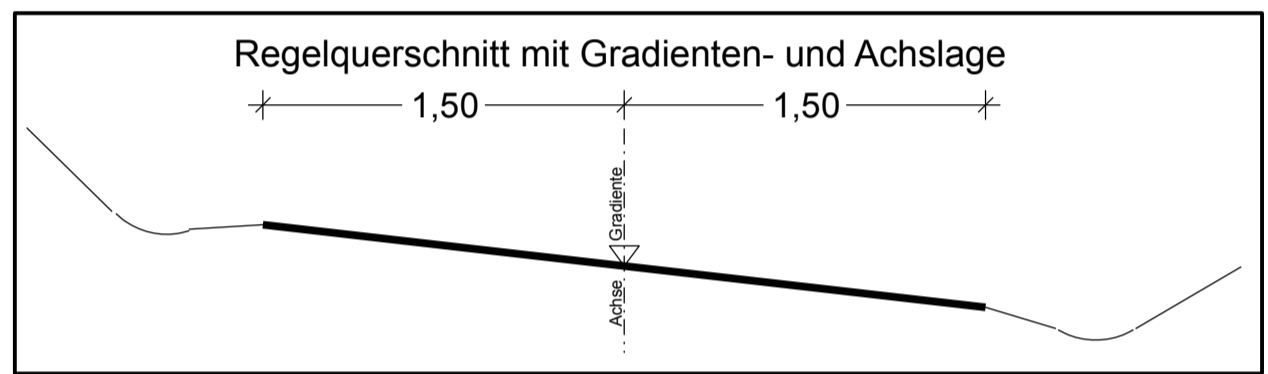
Zeichenerklärung

- Gradientenhochpunkt
- Gradiententiefpunkt
- Ausrundungsbeginn Kuppe / Ausrundungsende Wanne
- Auftrag
- Abtrag

Neigungsbrechpunkt mit Angabe von:
 H = 20000 m
 T = 362,155 m
 f = 4,372 m
 km = 0+601,335
 h TS = 415,868 m

Ausrundungslänge
 Stichhöhe
 Bau-km
 Höhe Tangentenschnittpunkt

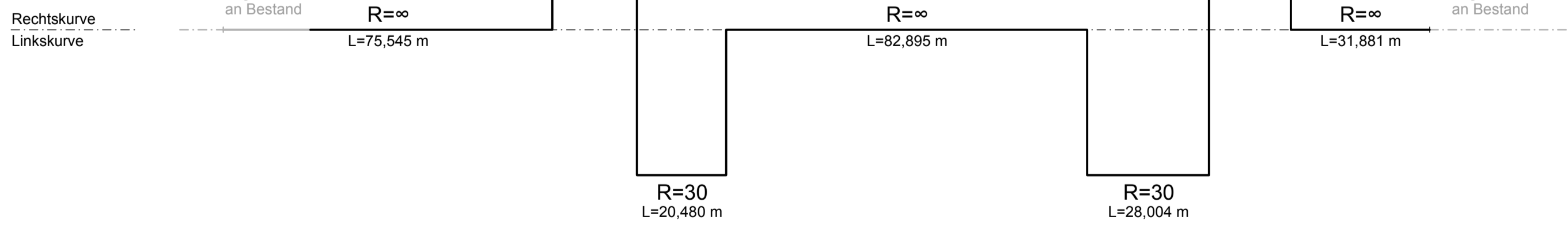
Langsneigung und Abstand zum nächsten Neigungsbrechpunkt



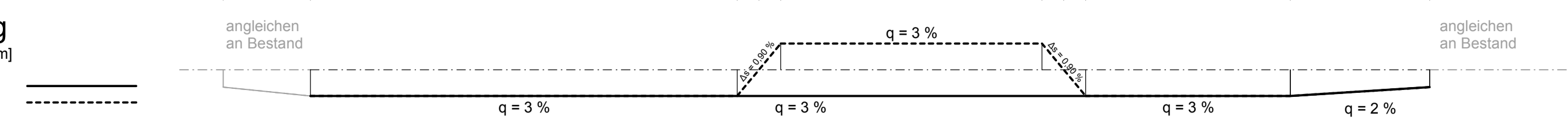
geplante Gradientenhöhe		383,10	383,74	384,07	384,38	385,04	385,06	385,72	386,09	386,42	386,61	387,03	387,29	387,32	387,35	387,28	387,21	387,00	386,76	386,70	386,37	386,26	386,99	386,67	386,65
vorhandene Fahrbahn / Gelände	382,21	383,10	383,73	384,01	384,31	385,72	385,75	384,10	384,11	384,30	384,39	381,38	381,49	381,44	381,32	383,08	385,39	385,71	385,84	385,91	386,39	386,30	386,00	385,67	385,65
Station	0,00	20,00	40,00	50,39	60,00	80,00	80,52	100,00	110,64	120,00	125,56	140,00	155,56	160,00	167,57	180,00	185,56	200,00	215,71	220,00	240,00	245,70	260,00	275,70	277,00



Krümmung
Maßstab 100/R [cm]



Querneigung
Maßstab: 5,00 % / cm [cm]



INGENIEUR-GESELLSCHAFT MBH **KEMPA** 67071 LUDWIGSHAFEN / RH. MÜNDELHEIMER STR. 100 TELEFON: 0621 / 66 900 330
NIEDERLASSUNG REGENSBURG
 93059 Regensburg - Frankenstraße 6 - Telefon 0941 / 830 9542-0

bearbeitet:	Datum	Zeichen
gezeichnet:	15.11.2018	Appel
geprüft:	15.11.2018	Appel
geprüft:	15.11.2018	Dietl

Autobahndirektion Nordbayern

Flaschenhofstraße 55
90402 Nürnberg
Tel.: 0911/4621-01, Fax: 0911/4621-456, E-Mail: poststelle@abdnb.bayern.de

bearbeitet:	Gz:	12/2018	Haselbeck
gezeichnet:	Gz:	-	-
geprüft:	Gz: 422	12/2018	Zeller
geprüft:	Gz:	-	-

PSP Nr.: B02S ABA90620.50.E0
 Projekt: 806220
 Datum:

Nr.	Art der Änderung	Datum	Zeichen

FESTSTELLUNGSENTWURF

Straßenbauverwaltung Freistaat Bayern
Autobahndirektion Nordbayern
 Straße / Abschn.-Nr. / Station: A6 / 260 / 5,104 - A6 / 280 / 0,121
 PROJIS-Nr.: 09 000202 50

Unterlage / Blatt-Nr.: 6.5 / 7
Höhenplan
 öffentl. Feld- und Waldweg (BW 775a)
 Maßstab: 1 : 1.000 / 100

BAB A6 Heilbronn - Nürnberg
 östlich Triebendorf bis AS Schwabach-West
 6-streifiger Ausbau von Bau-km 764+993 bis Bau-km 775+700

aufgestellt:
 Autobahndirektion Nordbayern
 Nürnberg, den 20.12.2018
 Stadelmaier, Baudirektor