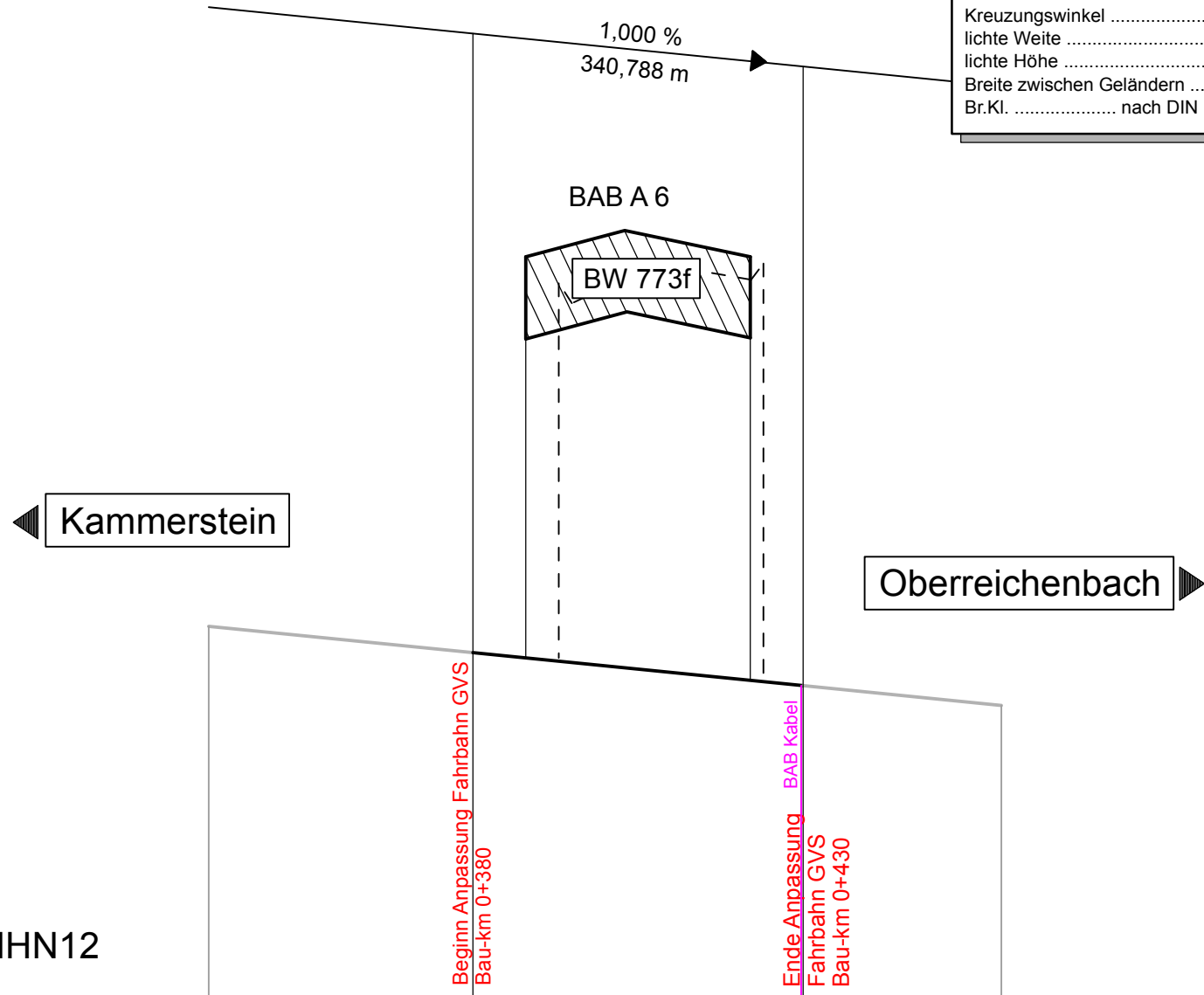


GVS Kammerstein - Oberreichenbach

**6631 722 (BW 773f)
N06_B773,889**
 Brücke A 6 über GVS
 Kammerstein-Oberreichenbach
 (Neubau)
 Bau-km 773+889
 Kreuzungswinkel 100,0 g
 lichte Höhe 9,60 m
 Breite zwischen Geländern 39,10 m
 Br.Kl. nach DIN EN 1991-2



385,00 m ü. DHHN12

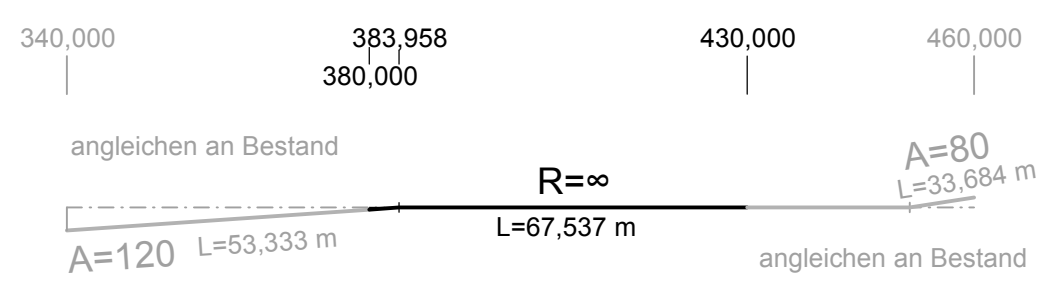
geplante Gradientenhöhe			390,21	390,01	389,81	389,71		
vorhandene Fahrbahn / Gelände	390,62	390,41	390,16	395,83	395,78	395,68	389,58	389,39
Station	340,00	360,00	380,00	400,00	420,00	430,00	440,00	460,00

0+400

Krümmung

Maßstab 100/R [cm]

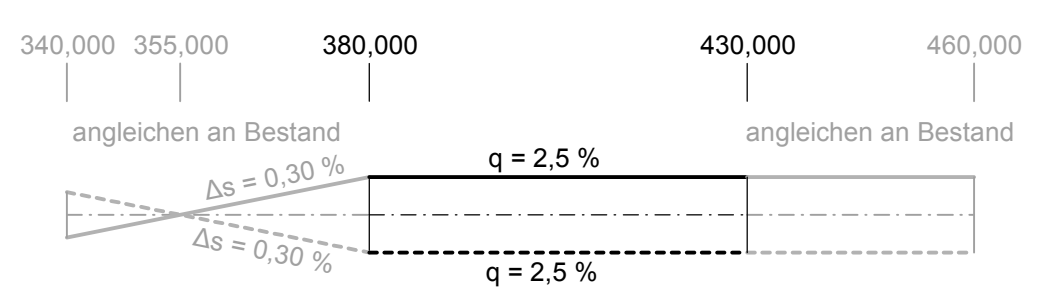
Rechtskurve
Linkskurve



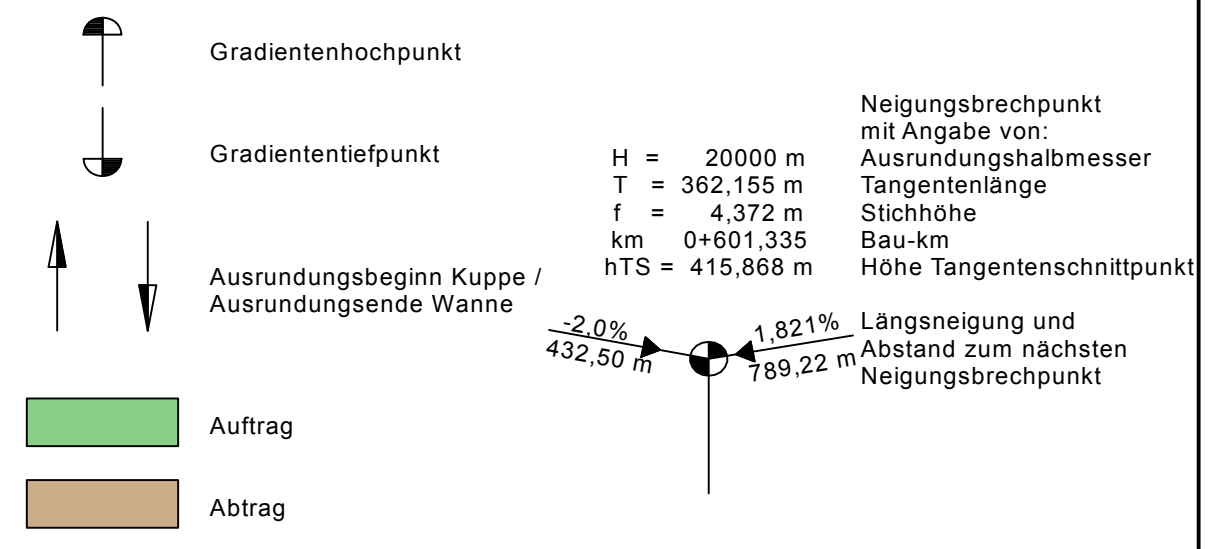
Querneigung

Maßstab: 5,00 % / cm [cm]

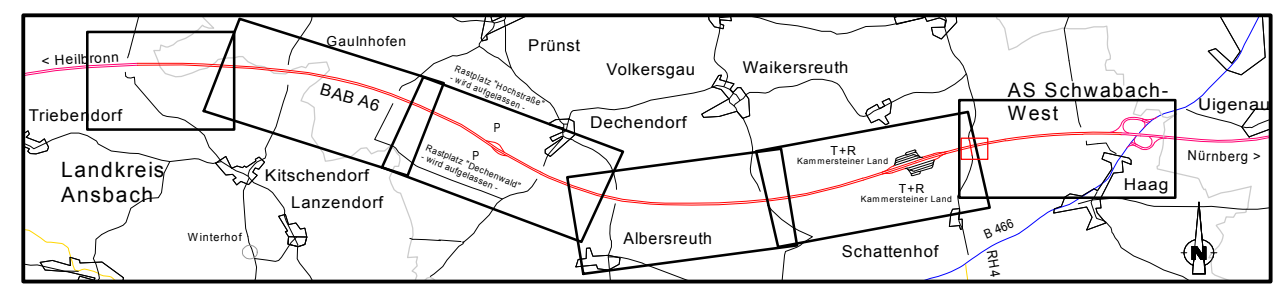
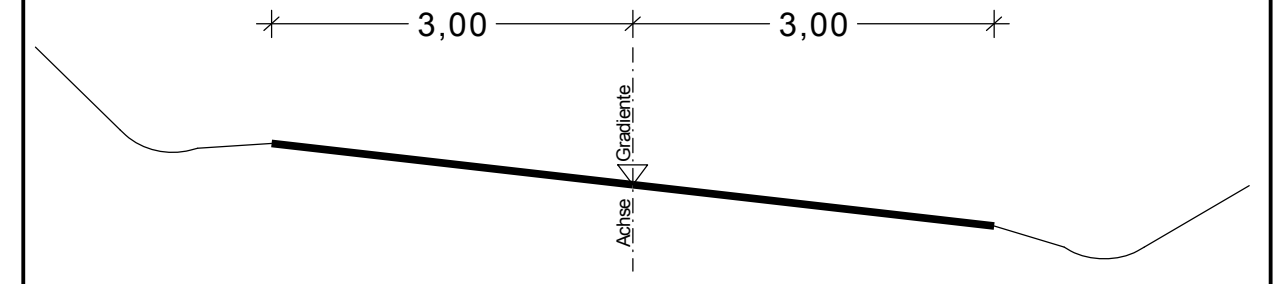
linker Fahrbahnrand
rechter Fahrbahnrand



Zeichenerklärung



Regelquerschnitt mit Gradienten- und Achslage



INGENIEUR-GESELLSCHAFT MBH **KEMPA** 67071 LUDWIGSHAFEN / RH. MUNDENHEIMER STR. 100 TELEFON 0621 / 86 900 330
NIEDERLASSUNG REGENSBURG
 93059 Regensburg - Frankenstraße 6 - Telefon 0941 / 830 9542-0

	Datum	Zeichen
bearbeitet:	15.11.2018	Appel
gezeichnet:	15.11.2018	Appel
geprüft:	15.11.2018	Dietl
geprüft:		

Autobahndirektion Nordbayern

Flaschenhofstraße 55
 90402 Nürnberg
 Tel.: 0911/4621-01, Fax: 0911/4621-456, E-Mail: poststelle@abdnb.bayern.de

bearbeitet:	Gz:	12/2018	Haselbeck
gezeichnet:	Gz:	-	-
geprüft:	Gz: 422	12/2018	Zeller
geprüft:	Gz: -	-	-

PSP Nr.: B02S.ABA90620.50.E0
 Projekt: 806220
 Datei:

Nr.	Art der Änderung	Datum	Zeichen

FESTSTELLUNGSENTWURF

Straßenbauverwaltung Freistaat Bayern

Autobahndirektion Nordbayern

Straße / Abschn.-Nr. / Station: A6 / 260 / 5,104 - A6 / 280 / 0,121
 PROJIS-Nr.: 09 000202 50

Unterlage / Blatt-Nr.: 6.5 / 6
Höhenplan
 GVS Kammerstein-Oberreichenbach (BW 773f)
 Maßstab: 1 : 1.000 / 100

BAB A6 Heilbronn - Nürnberg
 östlich Triebendorf bis AS Schwabach-West
 6-streifiger Ausbau von Bau-km 764+993 bis Bau-km 775+700

aufgestellt:
 Autobahndirektion Nordbayern

Stadelmaier, Baudirektor
 Nürnberg, den 20.12.2018