

GVS Kammerstein-Volkersgau

**6631 721 (BW 771a)
N06_B771,724**
Brücke A 6 über GVS
Kammerstein-Volkersgau
(Neubau)
Bau-km 771+724
Kreuzungswinkel 75,0 g
lichte Höhe 9,60 m
lichte Höhe > 4,50 m
Breite zwischen Geländern 36,60 m
Br.Kl. nach DIN EN 1991-2

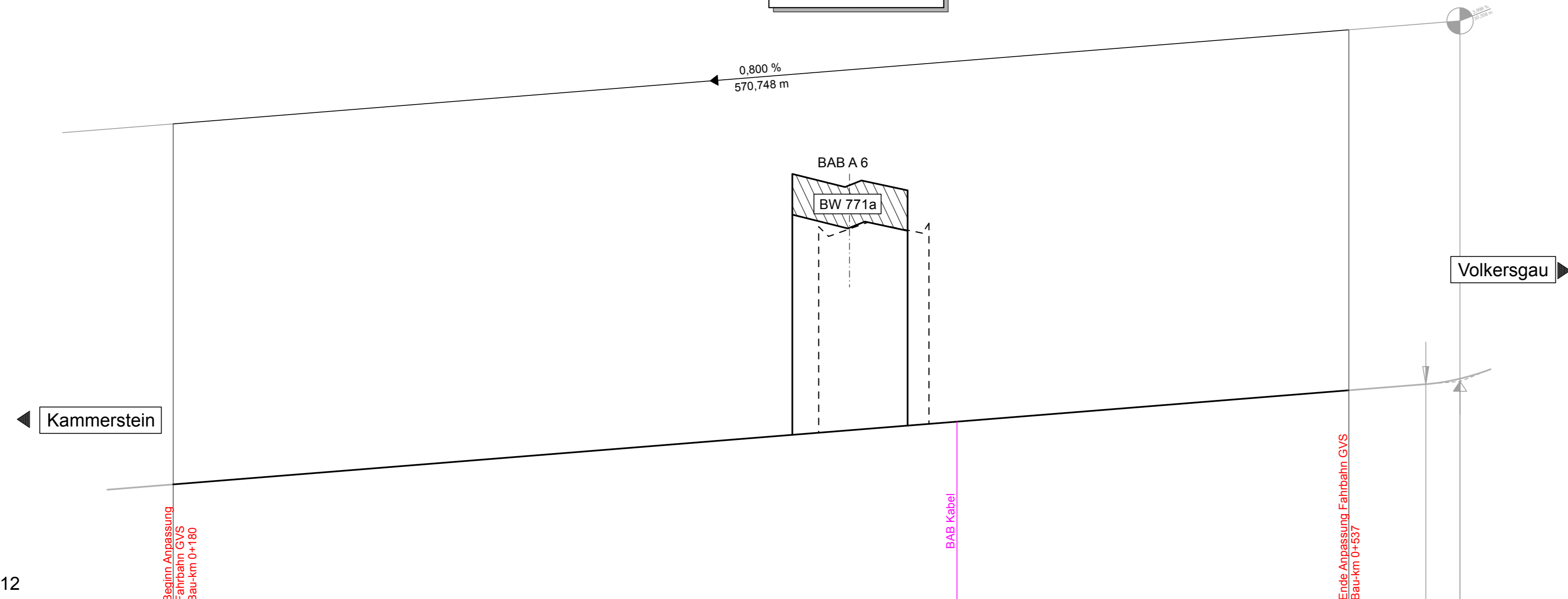
H = 650,000 m
T = 10,397 m
f = 0,083 m
km 0+570,748
h TS = 399,897 m

Zeichenerklärung

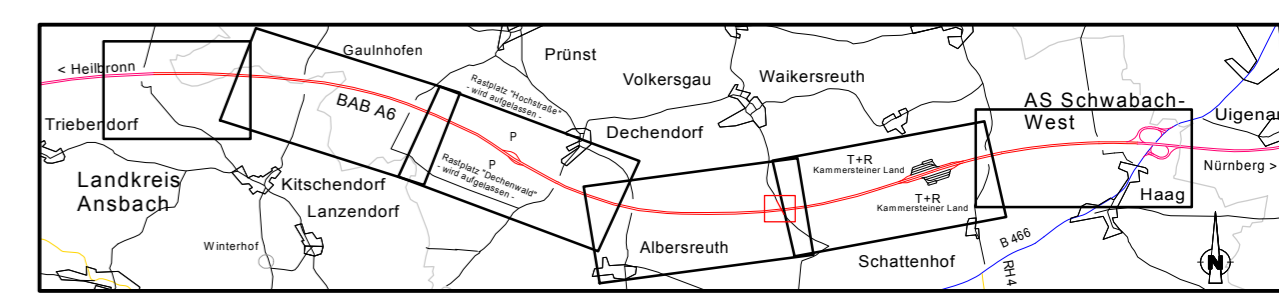
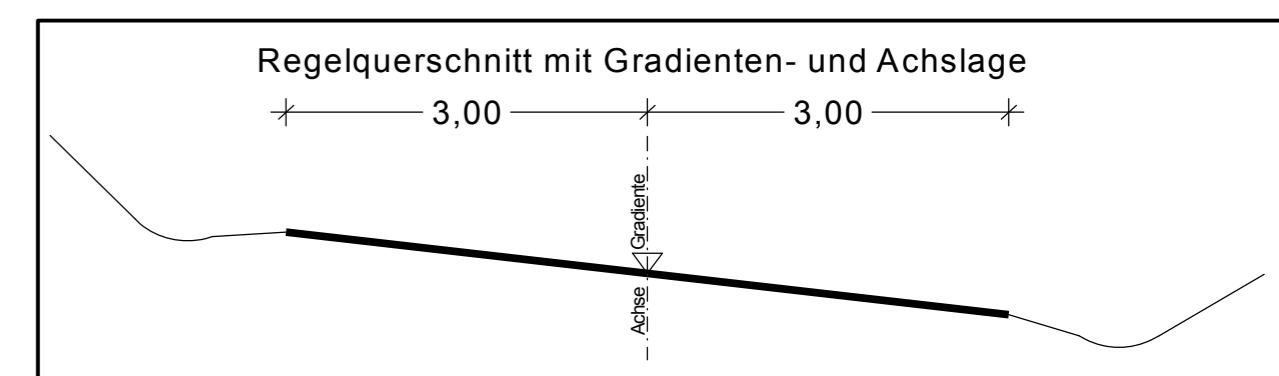
Gradientenhochpunkt
 Gradiententiefpunkt
 Ausrundungsbeginn Kuppe / Ausrundungsende Wanne
 Auftrag
 Abtrag

Neigungsbrechpunkt mit Angabe von:
 Ausrundungshalbmesser
 Tangentenlänge
 Stichhöhe
 Bau-km
 Höhe Tangentschnittpunkt
 H = 20000 m
 T = 362,155 m
 f = 4,372 m
 km 0+601,335
 h TS = 415,868 m

Längsneigung und Abstand zum nächsten Neigungsbrechpunkt
 -2,0% / 432,50 m
 1,821% / 789,22 m



geplante Gradientenhöhe	180,00	180,00	200,00	220,00	240,00	260,00	280,00	300,00	320,00	340,00	360,00	380,00	400,00	420,00	440,00	460,00	480,00	500,00	520,00	537,00	540,00	560,00	560,35	570,75
396,77	396,77	396,93	397,09	397,25	397,41	397,57	397,73	397,89	398,05	398,21	398,37	398,53	398,69	398,85	399,01	399,17	399,33	399,49	399,63	399,63	399,64	399,60	399,98	
396,61	396,77	396,93	397,07	397,23	397,41	397,56	397,72	397,87	398,05	398,18	398,39	398,45	398,78	398,86	399,00	399,17	399,33	399,48	399,63	399,63	399,64	399,60	399,98	
Station	180,00	180,00	200,00	220,00	240,00	260,00	280,00	300,00	320,00	340,00	360,00	380,00	400,00	420,00	440,00	460,00	480,00	500,00	520,00	537,00	540,00	560,00	560,35	570,75



INGENIEUR-GESELLSCHAFT MBH	KEMPA	67071 LUDWIGSHAFEN / RH. MÜNDENHIMER STR. 100 TELEFON 0621 / 66 900 330	Datum	Zeichen
NIEDERLASSUNG REGENSBURG 93059 Regensburg - Frankenstraße 6 - Telefon 0941 / 830 9542-0			bearbeitet: 15.11.2018	Appel
			gezeichnet: 15.11.2018	Appel
			geprüft: 15.11.2018	Dietl
			geprüft:	

Autobahndirektion Nordbayern				bearbeitet: Gz: 12/2018	Hasselbeck
Flaschenhofstraße 55 90402 Nürnberg				gezeichnet: Gz: 422 12/2018	Zeller
Tel.: 0911/4621-01, Fax: 0911/4621-456, E-Mail: poststelle@abdnb.bayern.de				geprüft: Gz: -	
				PSP Nr.: B02S.ABA90620.50.E0	
				Projekt: 806220	
				Date:	

Nr.	Art der Änderung	Datum	Zeichen

FESTSTELLUNGSENTWURF

Straßenbauverwaltung Freistaat Bayern	Unterlage / Blatt-Nr.: 6.5 / 5
Autobahndirektion Nordbayern	Höhenplan
Straße / Abschn.-Nr. / Station: A6 / 260 / 5.104 - A6 / 280 / 0,121	GVS Kammerstein-Volkersgau (BW 771a)
PROJIS-Nr.: 09 000202 50	Maßstab: 1 : 1.000 / 100

**BAB A6 Heilbronn - Nürnberg
östlich Triebendorf bis AS Schwabach-West
6-streifiger Ausbau von Bau-km 764+993 bis Bau-km 775+700**

aufgestellt: Autobahndirektion Nordbayern	
 Stadelmaier, Baudirektor Nürnberg, den 20.12.2018	

