

öffentlicher Feld- und Waldweg  
Lanzendorf - Prünst

6631 718 (BW 767a)  
N06\_B767,731

Brücke öffentlicher Feld- und  
Waldweg über A 6  
(Neubau)

Bau-km ..... 767+731  
Kreuzungswinkel ..... 100,0 g  
lichte Weite ..... 48,00 m  
lichte Höhe ..... > 4,70 m  
Breite zwischen Geländem ..... 6,00 m  
Br.Kl. .... nach DIN EN 1991-2

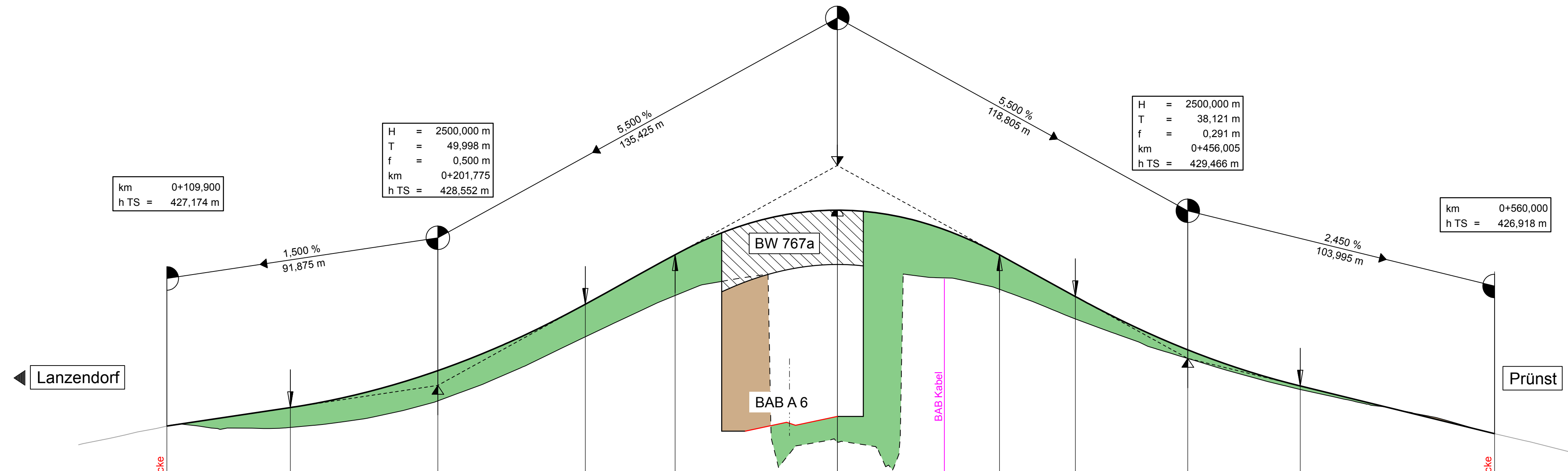
H = 1000,000 m  
T = 54,997 m  
f = -1,512 m  
km = 0+337,200  
h TS = 436,000 m

H = 2500,000 m  
T = 49,998 m  
f = 0,500 m  
km = 0+201,775  
h TS = 428,552 m

H = 2500,000 m  
T = 38,121 m  
f = 0,291 m  
km = 0+456,005  
h TS = 429,466 m

km = 0+560,000  
h TS = 426,918 m

km = 0+109,900  
h TS = 427,174 m



Station	geplante Gradientenhöhe	vorhandene Fahrbahn /Gelände
80,00	426,54	
100,00	426,97	
110,00	427,17	427,17
120,00	427,33	427,18
140,00	427,63	427,10
151,78	427,80	427,13
160,00	427,94	427,20
180,00	428,38	427,49
200,00	428,99	427,97
201,78	429,05	428,03
220,00	429,76	428,72
240,00	430,68	429,63
251,77	431,30	430,20
260,00	431,75	430,59
280,00	432,85	431,50
282,20	432,98	431,59
300,00	433,80	432,11
320,00	434,34	426,12
337,20	434,49	426,64
337,20	434,49	426,64
340,00	434,48	426,64
360,00	434,23	432,32
380,00	433,57	432,10
392,20	432,98	431,80
400,00	432,55	431,52
417,88	431,56	430,80
420,00	431,45	430,72
440,00	430,44	429,99
456,00	429,76	429,46
460,00	429,60	429,34
480,00	428,92	428,77
494,13	428,53	428,41
500,00	428,39	428,28
520,00	427,90	427,86
540,00	427,41	427,47
560,00	426,92	426,92
580,00	426,44	426,44

0+100

0+200

0+300

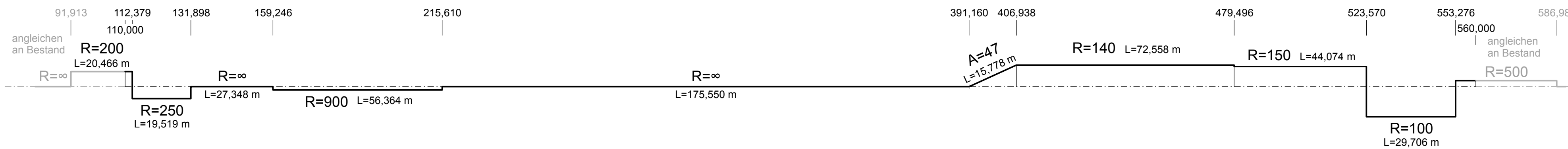
0+400

0+500

Krümmung

Maßstab 100/R [cm]

Rechtskurve  
Linkskurve



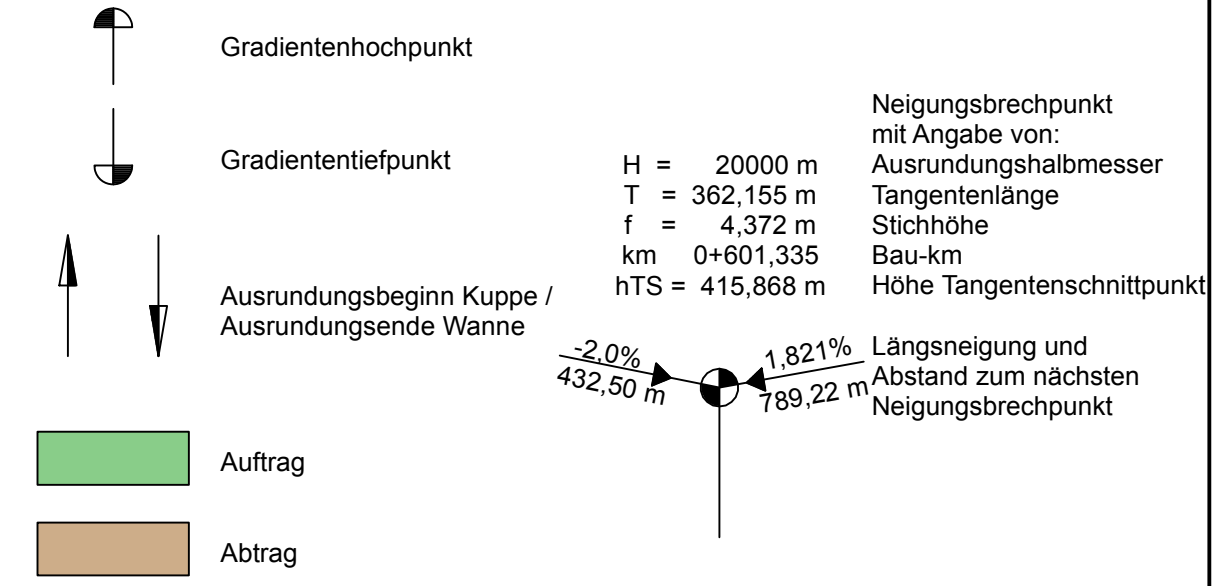
Querneigung

Maßstab: 5,00 % / cm [cm]

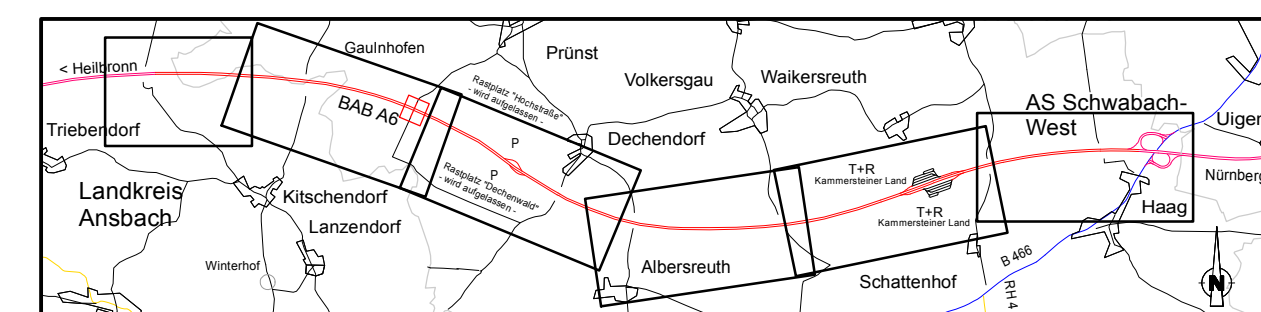
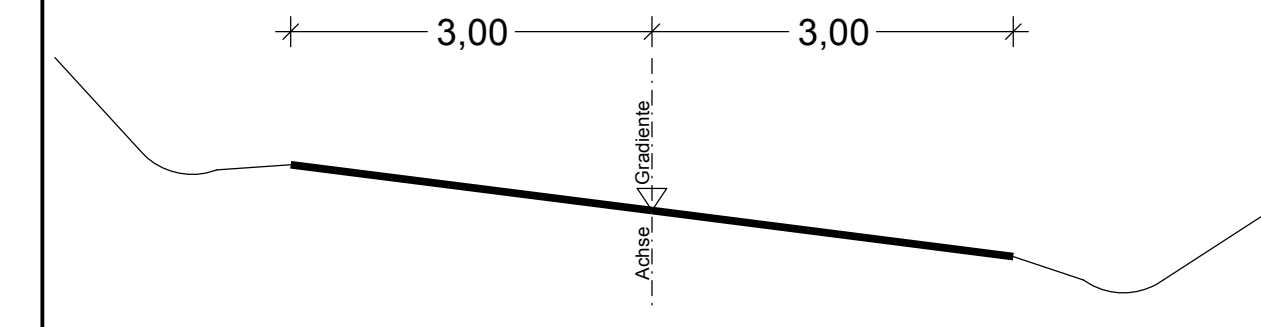
linker Fahrbahnrand  
rechter Fahrbahnrand



Zeichenerklärung



Regelquerschnitt mit Gradienten- und Achslage



INGENIEUR-GESELLSCHAFT MBH		KEMPA		67071 LUDWIGSHAFEN / RH. MÜNCHENHEIMER STR. 100 TELEFON 0621 / 66 900 330	
bearbeitet:	15.11.2018	Appel	Datum	Zeichen	
gezeichnet:	15.11.2018	Appel			
geprüft:	15.11.2018	Dietl			
geprüft:					

Autobahndirektion Nordbayern		bearbeitet: Gz: 12/2018 Haselbeck	
Flaschenhofstraße 55 90402 Nürnberg		gezeichnet: Gz: -	12/2018 Zeller
Tel.: 0911/4621-01, Fax: 0911/4621-456, E-Mail: poststelle@abdnb.bayern.de		geprüft: Gz: -	-
		PSP Nr.: B02S.ABA90620.50.E0	
		Projekt: 806220	
		Date:	

Nr.	Art der Änderung	Datum	Zeichen

FESTSTELLUNGSENTWURF

Straßenbauverwaltung Freistaat Bayern		Unterlage / Blatt-Nr.: 6.5 / 2	
Autobahndirektion Nordbayern		Höhenplan	
Straße / Abschn.-Nr. / Station: A6 / 260 / 5,104 - A6 / 280 / 0,121		öffentlicher Feld-/Waldweg (BW 767a)	
PROJIS-Nr.: 09 000202 50		Maßstab: 1 : 1.000 / 100	

BAB A6 Heilbronn - Nürnberg  
östlich Triebendorf bis AS Schwabach-West  
6-streifiger Ausbau von Bau-km 764+993 bis Bau-km 775+700

aufgestellt:  
Autobahndirektion Nordbayern  
Stadlmaier, Baudirektor  
Nürnberg, den 20.12.2018