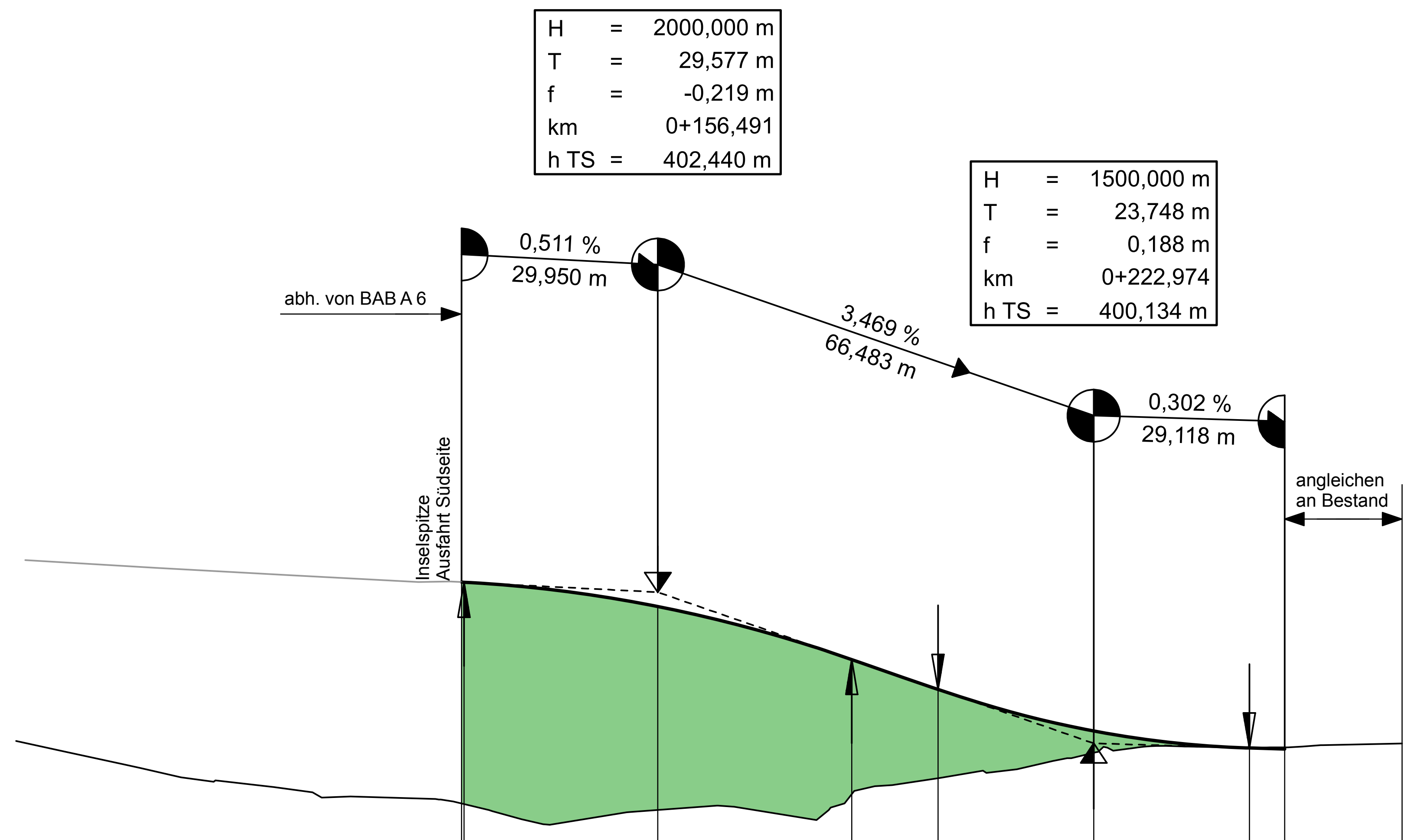


| Station Gradiente | Gradientenhöhe | Station Gelände | Geländehöhe |
|---|---|---|---|
| 60,00 | | 60,00 | 400,14 |
| 80,00 | | 80,00 | 399,70 |
| 100,00 | | 100,00 | 399,44 |
| 120,00 | | 120,00 | 399,29 |
| 126,54 | 402,59 | | |
| 126,91 | 402,59 | | |
| 140,00 | 402,48 | 140,00 | 398,89 |
| 156,49 | 402,22 | | |
| 160,00 | 402,15 | 160,00 | 399,14 |
| 180,00 | 401,62 | 180,00 | 398,98 |
| 186,07 | 401,41 | | |
| 199,23 | 400,96 | | |
| 200,00 | 400,93 | 200,00 | 399,61 |
| 220,00 | 400,38 | 220,00 | 399,92 |
| 222,97 | 400,32 | | |
| 240,00 | 400,10 | 240,00 | 400,08 |
| 246,72 | 400,06 | | |
| 252,09 | 400,05 | | |
| 270,00 | | 270,00 | 400,13 |

0+100 0+200

**Krümmung**
Maßstab 500/R [cm]

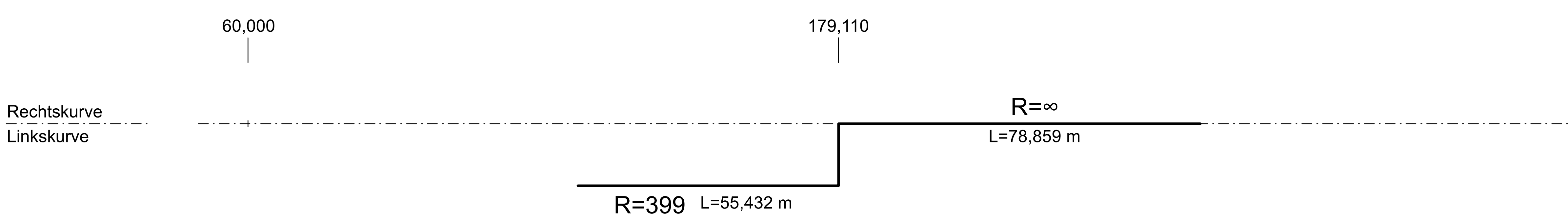


**Querneigung**
Maßstab: 5,00 % / cm [cm]

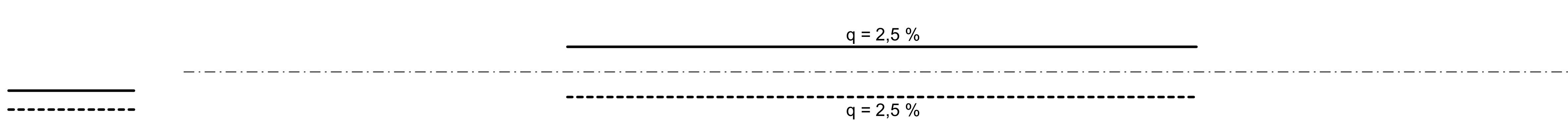


## Zeichenerklärung

- Gradientenhochpunkt
- Gradiententiefpunkt
- Ausrundungsbeginn Kuppe / Ausrundungsende Wanne
- Auftrag
- Abtrag

Neigungsbrechpunkt mit Angabe von:
H = 20000 m — Ausrundungshalbmesser
T = 362,155 m — Tangentenlänge
f = 4,372 m — Stichhöhe
km 0+601,335 — Bau-km
hTS = 415,868 m — Höhe Tangentenschnittpunkt

-2,0% / 432,50 m — 1,821% / 789,22 m — Längsneigung und Abstand zum nächsten Neigungsbrechpunkt


INGENIEUR-GESELLSCHAFT MBH KEMPA 67071 LUDWIGSHAFEN / RH. MUNDENHEIMER STR. 100 TELEFON 0621 / 66 900 330
NIEDERLASSUNG REGENSBURG
93059 Regensburg - Frankenstraße 6 - Telefon 0941 / 830 9542-0


| | Datum | Zeichen |
|---|---|---|
| bearbeitet: | 15.11.2018 | Appel |
| gezeichnet: | 15.11.2018 | Appel |
| geprüft: | 15.11.2018 | Dietl |
| geprüft: | | |


Autobahndirektion Nordbayern
Flaschenhofstraße 55
90402 Nürnberg
Tel.: 0911/4621-01, Fax: 0911/4621-456, E-Mail: poststelle@abdnb.bayern.de


| | | | |
|---|---|---|---|
| bearbeitet: | Gz: | 12/2018 | Haselbeck |
| gezeichnet: | Gz: | - | - |
| geprüft: | Gz: 422 | 12/2018 | Zeller |
| | Gz: - | - | - |

PSP Nr.: B02S.ABA90620.50.E0
Projekt: 806220
Datei:

| Nr. | Art der Änderung | Datum | Zeichen |
|---|---|---|---|
| | | | |
| | | | |
| | | | |

# FESTSTELLUNGSENTWURF

Straßenbauverwaltung Freistaat Bayern
## Autobahndirektion Nordbayern
Straße / Abschn.-Nr. / Station: A6 / 260 / 5,104 - A6 / 280 / 0,121
PROJIS-Nr.: 09 000202 50

Unterlage / Blatt-Nr.: 6.3 /4
## Höhenplan
TR Kammersteiner Land
Rampe Ausfahrt Süd
Maßstab: 1:1000/100

BAB A6 Heilbronn - Nürnberg
östlich Triebendorf bis AS Schwabach-West
6-streifiger Ausbau von Bau-km 764+993 bis Bau-km 775+700

aufgestellt:
Autobahndirektion Nordbayern
Stadelmaier, Baudirektor
Nürnberg, den 20.12.2018