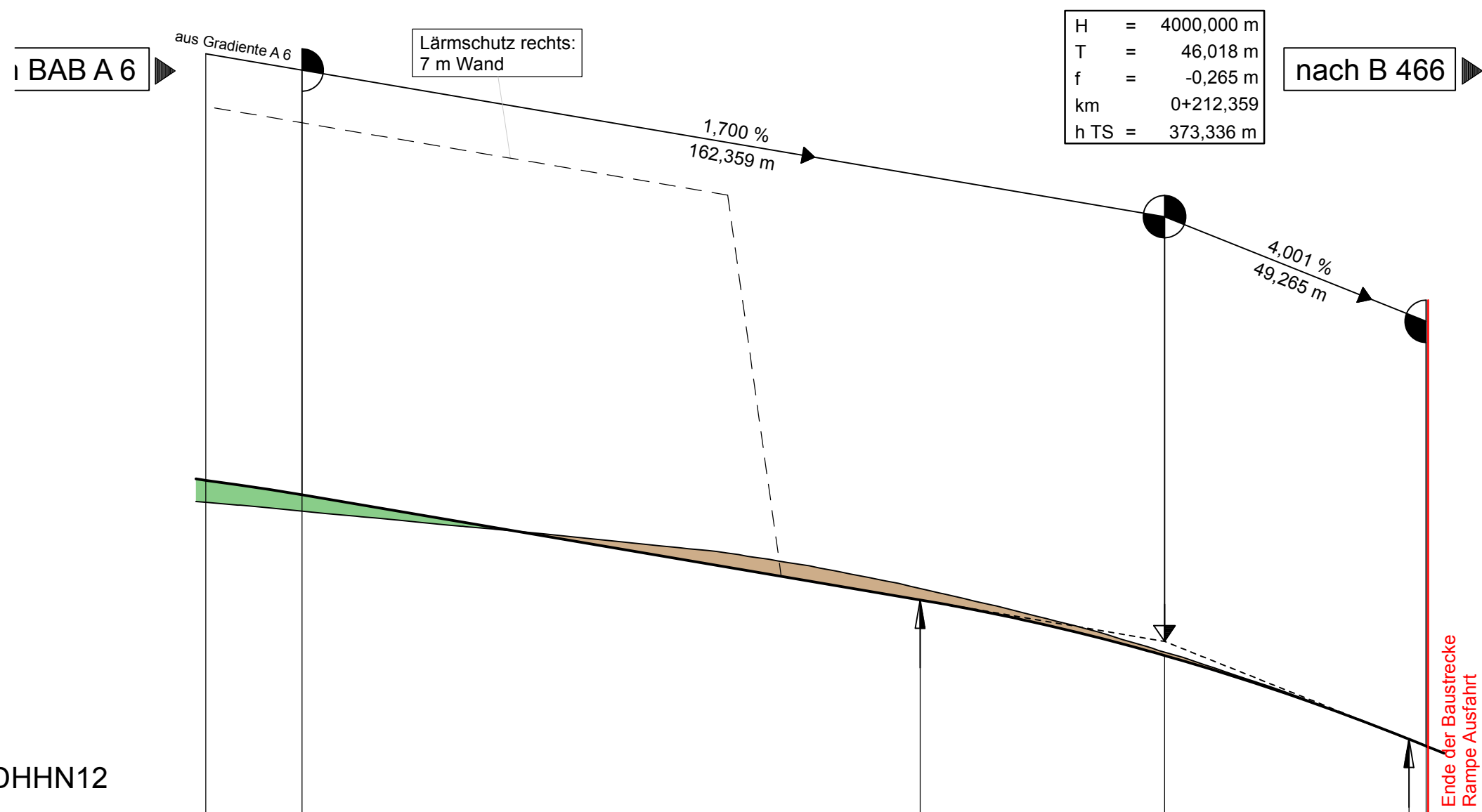


# AS Schwabach West Rampe Ausfahrt Süd



H = 4000,000 m  
T = 46,018 m  
f = -0,265 m  
km = 0+212,359  
h TS = 373,336 m

nach B 466

370,00 m ü. DHHN12

Station	0+00	0+10	0+20	0+30	0+40	0+50	0+60	0+70	0+80	0+90	0+100	0+110	0+120	0+130	0+140	0+150	0+160	0+170	0+180	0+190	0+200	0+210	0+220	0+230	0+240	0+250	0+260	0+261,624	
Gradientenhöhe	376,37	376,26	376,10	375,93	375,59	375,25	374,91	374,57	374,23	374,12	373,86	373,40	373,07	372,85	372,19	371,49	371,43	371,36											
Station Gradiente	31,85	40,00	50,00	60,00	80,00	100,00	120,00	140,00	160,00	166,34	180,00	200,00	212,36	220,00	240,00	258,38	260,00	261,62											
Geländehöhe		375,89	375,70	375,51	375,32	375,11	374,84	374,47	374,02	373,51	372,89	372,20	371,43																
Station Gelände	40,00	60,00	80,00	100,00	120,00	140,00	160,00	180,00	200,00	220,00	240,00	260,00																	

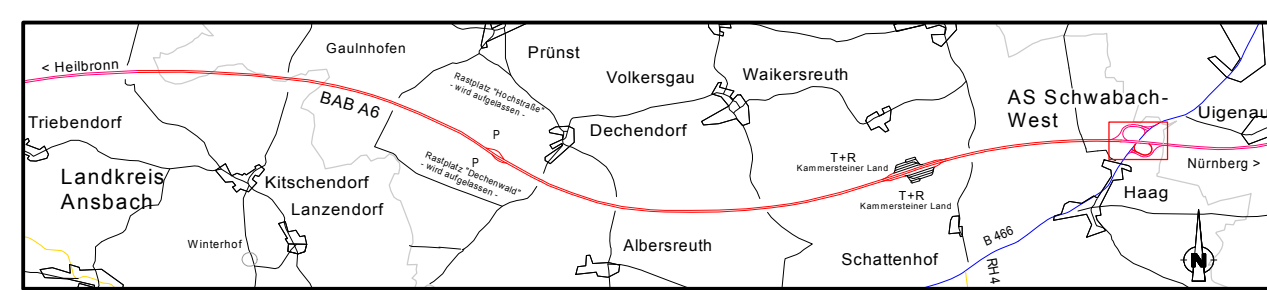
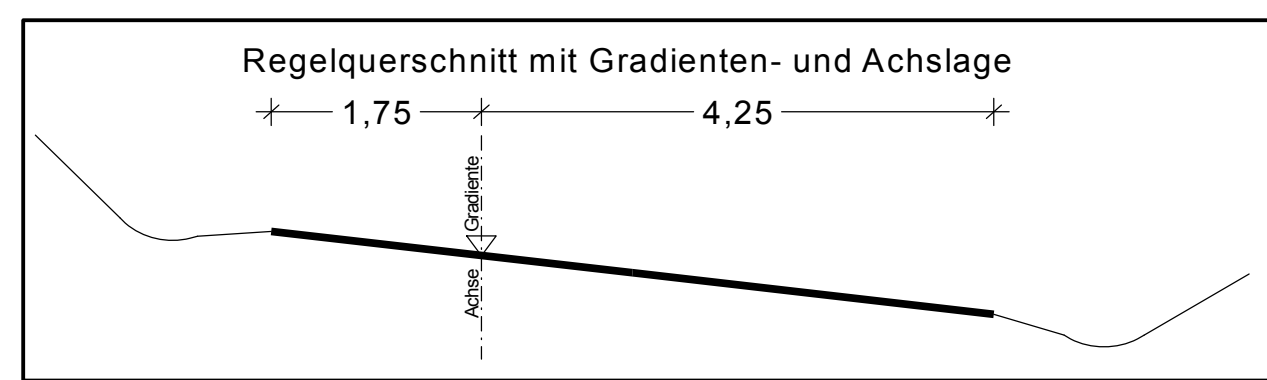
### Zeichenerklärung

- Gradientenhochpunkt
- Gradiententiefpunkt
- Ausrundungsbeginn Kuppe / Ausrundungsende Wanne
- Auftrag
- Abtrag

Neigungsbrechpunkt mit Angabe von:  
 Ausrundungshalbmesser  
 Tangentenlänge  
 Stichhöhe  
 Bau-km  
 Höhe Tangentenschnittpunkt

H = 20000 m  
 T = 362,155 m  
 f = 4,372 m  
 km = 0+601,335  
 hTS = 415,868 m

-2,00% 432,50 m  
 1,821% 789,22 m  
 Längsneigung und Abstand zum nächsten Neigungsbrechpunkt



INGENIEUR-GESELLSCHAFT MBH **KEMPA** 67071 LUDWIGSHAFEN / RH. MÜNDENHAIMER STR. 100 TELEFON 0621 / 66 900 330

**NIEDERLASSUNG REGENSBURG**  
 93059 Regensburg - Frankenstraße 6 - Telefon 0941 / 830 9542-0

	Datum	Zeichen
bearbeitet:	15.11.2018	Appel
gezeichnet:	15.11.2018	Appel
geprüft:	15.11.2018	Dietl
geprüft:		

Autobahndirektion Nordbayern

bearbeitet:	Gz:	12/2018	Haselbeck
gezeichnet:	Gz:	-	-
geprüft:	Gz: 422	12/2018	Zeller
geprüft:	Gz: -	-	-

PSP Nr.: B02S.ABA90620.50.E0  
 Projekt: 806220  
 Date:

Nr.	Art der Änderung	Datum	Zeichen

## FESTSTELLUNGSENTWURF

Straßenbauverwaltung Freistaat Bayern

Autobahndirektion Nordbayern

Straße / Abschn.-Nr. / Station: A6 / 260 / 5,104 - A6 / 280 / 0,121

PROJIS-Nr.: 09 000202 50

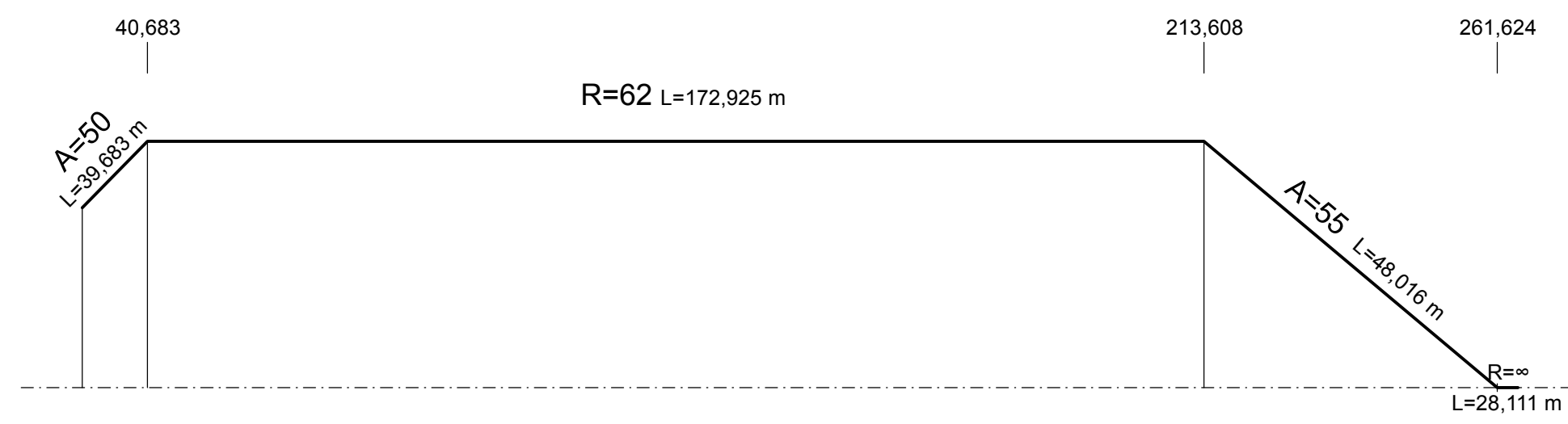
Unterlage / Blatt-Nr.: 6.2 / 3  
**Höhenplan**  
 AS Schwabach West  
 Rampe Ausfahrt Süd  
 Maßstab: 1 : 1000/100

BAB A6 Heilbronn - Nürnberg  
 östlich Triebendorf bis AS Schwabach-West  
 6-streifiger Ausbau von Bau-km 764+993 bis Bau-km 775+700

aufgestellt:  
 Autobahndirektion Nordbayern

*Stadelmaier*  
 Stadelmaier, Baudirektor  
 Nürnberg, den 20.12.2018

**Krümmung**  
 Maßstab 250/R [cm]



**Querneigung**  
 Maßstab: 5,00 % / cm [cm]

