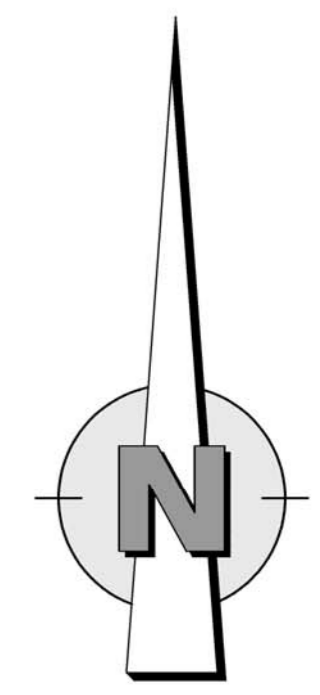





Amtliche Geodaten des Bayer. Landesvermessungsamts
 http://www.geodaten.bayern.de
 Nutzungserlaubnis vom 16.02.2005, AZ.: VM 3831 B - o.N.
 Befliegungsdatum: 27.05.2005




| Nr. | Art der Änderung | Datum | Name |
|-----|---|------------|----------|
| 2 | Erdzwischenablagung Fl.Nr. 594 + 662 entfällt | 19.09.2011 | Dittrich |
| 1 | Tektur rückwärtige Erschließung und Feuerwehrzufahrt Südseite | 21.06.2010 | Dittrich |


Entwurfsbearbeitung:

Höhnen & Partner
 BERATENDE INGENIEURE
 INGENIEURAKTIENGESELLSCHAFT
 Hainstraße 18 a • 96047 Bamberg
 Tel 0951/98081-0 • Fax 0951/98081-33

| ADN0701P | Datum | Zeichen |
|------------|----------|-------------|
| bearbeitet | 2009 | C. Roth |
| geprüft | Mai 2009 | R. Kühnlein |

Bamberg, den 06.05.2009



Freistaat Bayern
Autobahndirektion Nordbayern
 Flaschenhofstraße 55, 90402 Nürnberg
 TEL. 0911/4621-01, Fax 4621-456, E-MAIL: poststelle@adnb.bayern.de

| Planfeststellung | bearbeitet | Gz: | Unterlage | 3T |
|--|---|----------|-----------|---------|
| BAB A 3 Frankfurt - Nürnberg Tank- und Rastanlage Aurach Erweiterung Betr.-km 375+360 | gezeichnet | Gz: | Blaft Nr. | |
| | geprüft | Gz: 4321 | Datum | Zeichen |
| | | Gz: 43 | Mai 2009 | |
| | Übersichtslageplan Maßstab: 1:5000 | | | |
| Aufgestellt: Nürnberg, den 26.06.2009 Autobahndirektion Nordbayern  Röhlig, Baudirektor | Projekt: ADN0701P Datei: 5000.PLT -3 | | | |